



Regione Lombardia

Comune di Quistello

Provincia di Mantova



Itinerari comunali percorribili da trasporti eccezionali

D.g.r. 4 marzo 2019 - n°XI/1341 -
Approvazione delle linee guida per l'esercizio delle funzioni relative alle
autorizzazioni alla circolazione dei trasporti eccezionali
- L.r.4 aprile 2012 n°6 - art.42 - 2° aggiornamento

Data:
GENNAIO
2021

Tavola:
B

SCHEDE INDIVIDUAZIONE STRADE

Scala:
-

Comune di Quistello:

RESPONSABILE
SERVIZIO TECNICO

Dott. Arch. Ramona Savi

(Sottoscritto digitalmente ai sensi
Art. 21 D.Lgs n. 82/2005 e s.m.i.)

Progettista :

STUDIO TECNICO

Dott. Ing. Severino Malvasi

Via delle Georgiche n° 12 - Borgo Virgilio - 46034 (MN)

Tel. 0376 - 448133 - Cell. 333 - 2742180

Mail: malvasi.severino@gmail.com

(Sottoscritto digitalmente ai sensi
Art. 21 D.Lgs n. 82/2005 e s.m.i.)

CIRCOLAZIONE DI TRASPORTI E VEICOLI IN CONDIZIONI DI ECCEZIONALITÀ

L.r. 4 aprile 2012, n.6, art.42 e s.m.i.



Comune di
Quistello



STRADE PERCORRIBILI DI COMPETENZA DEL COMUNE DI QUISTELLO - fino a 33 tonnellate - Mezzi d'opera e veicoli ad uso speciale di massa complessiva fino a 33 ton.

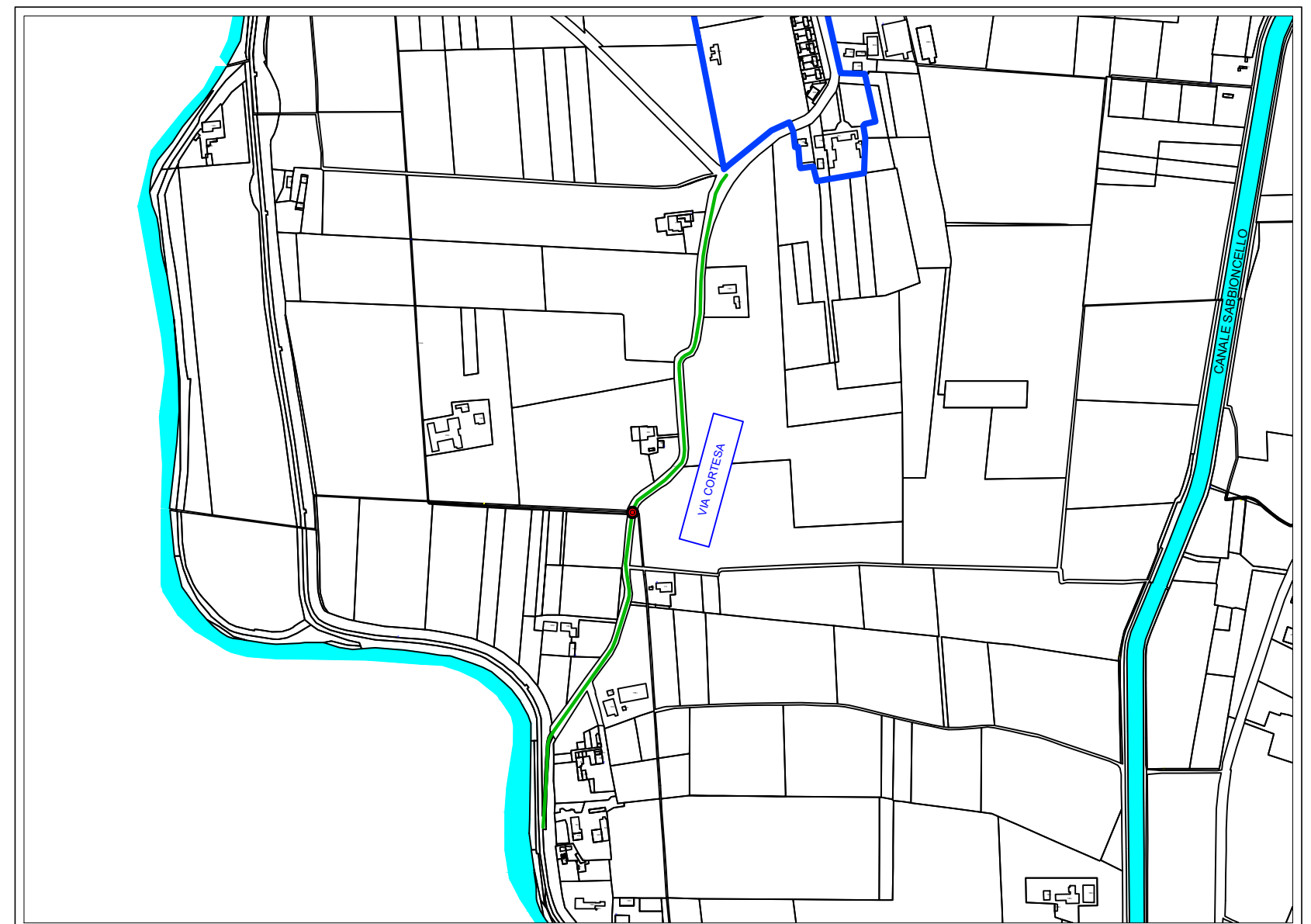
LEGENDA TIPOLOGIA A

	Confine provinciale (con indicazione nome Province)	
	Confini comunali	
	Confine del centro abitato comunale ai sensi del Codice della Strada	
	Laghi	
	Sistema idrico principale	
	Aeroporti	(simbolo)
	Porti	(simbolo)
	Rete Autostradale	(doppia linea grigia)
	Rete stradale (statale, regionale, provinciale, comunale provinciale)	(linea grigia)
	Rete Ferroviaria	
	Strade di competenza percorribili da mezzi d'opera e veicoli ad uso speciale di massa complessiva fino a 33 ton.	(linea di colore verde scuro)

Limitazioni puntuali, con indicazione di inizio, fine, dimensione (lunghezza, luce libera, ampiezza, ...) e nominativo del soggetto proprietario del manufatto interferito (se diverso); le informazioni dovranno essere inserite in una tabella allegata alla cartografia. Nella cartografia e nella tabella dovranno essere indicati i progressivi numerici di riferimento (es. nel caso di più gallerie, le stesse verranno indicate in cartografia con e con relativo numero di progressivo 1,2,3,4...)

	Interruzione/limitazione temporanea	(simbolo semaforo)
	Gallerie	(punto di colore giallo)
	Linee aeree	(punto di colore arancione)
	Passaggio a livello	(punto di colore viola)
	Ponte/cavalcavia	(punto di colore rosso)
	Sottopasso	(punto di colore azzurro)
	Strettoia	(punto di colore verde)

ORTOFOTOPIANO



Dott. Ing. Severino Malvasi

(Sottoscritto digitalmente ai sensi
Art. 21 D.Lgs n. 82/2005 e s.m.i.)

CIRCOLAZIONE DI TRASPORTI E VEICOLI IN CONDIZIONI DI ECCEZIONALITÀ

L.r. 4 aprile 2012, n.6, art.42 e s.m.i.



Comune di Quistello



STRADE PERCORRIBILI DI COMPETENZA DEL COMUNE DI QUISTELLO - fino a 33 tonnellate - Mezzi d'opera e veicoli ad uso speciale di massa complessiva fino a 33 ton.

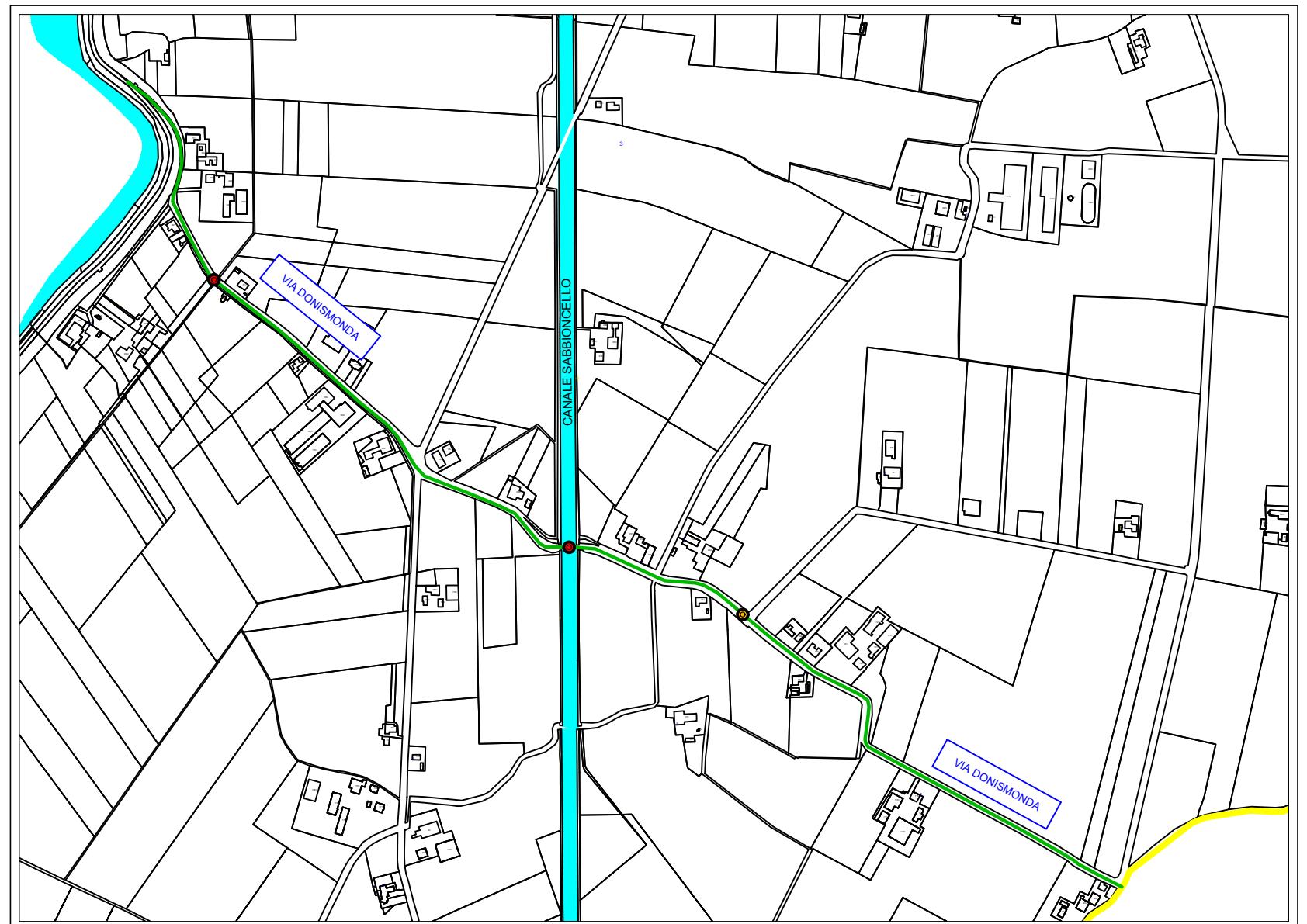
LEGENDA TIPOLOGIA A

- Confine provinciale (con indicazione nome Province)
- Confini comunali
- Confine del centro abitato comunale ai sensi del Codice della Strada
- Laghi
- Sistema idrico principale
- Aeroporti (simbolo)
- Porti (simbolo)
- Rete Autostradale (doppia linea grigia)
- Rete stradale (statale, regionale, provinciale, comunale provinciale) (linea grigia)
- Rete Ferroviaria
- Strade di competenza percorribili da mezzi d'opera e veicoli ad uso speciale di massa complessiva fino a 33 ton. (linea di colore verde scuro)

Limitazioni puntuali, con indicazione di inizio, fine, dimensione (lunghezza, luce libera, ampiezza, ...) e nominativo del soggetto proprietario del manufatto interferito (se diverso); le informazioni dovranno essere inserite in una tabella allegata alla cartografia. Nella cartografia e nella tabella dovranno essere indicati i progressivi numerici di riferimento (es. nel caso di più gallerie, le stesse verranno indicate in cartografia con e con relativo numero di progressivo 1,2,3,4...)

- Interruzione/limitazione temporanea (simbolo semaforo)
- Gallerie (punto di colore giallo)
- Linee aeree (punto di colore arancione)
- Passaggio a livello (punto di colore viola)
- Ponte/cavalcavia (punto di colore rosso)
- Sottopasso (punto di colore azzurro)
- Strettoia (punto di colore verde)

ORTOFOTOPIANO



CIRCOLAZIONE DI TRASPORTI E VEICOLI IN CONDIZIONI DI ECCEZIONALITÀ

L.r. 4 aprile 2012, n.6, art.42 e s.m.i.



Comune di
Quistello



STRADE PERCORRIBILI DI COMPETENZA DEL COMUNE DI QUISTELLO - fino a 33 tonnellate - Mezzi d'opera e veicoli ad uso speciale di massa complessiva fino a 33 ton.

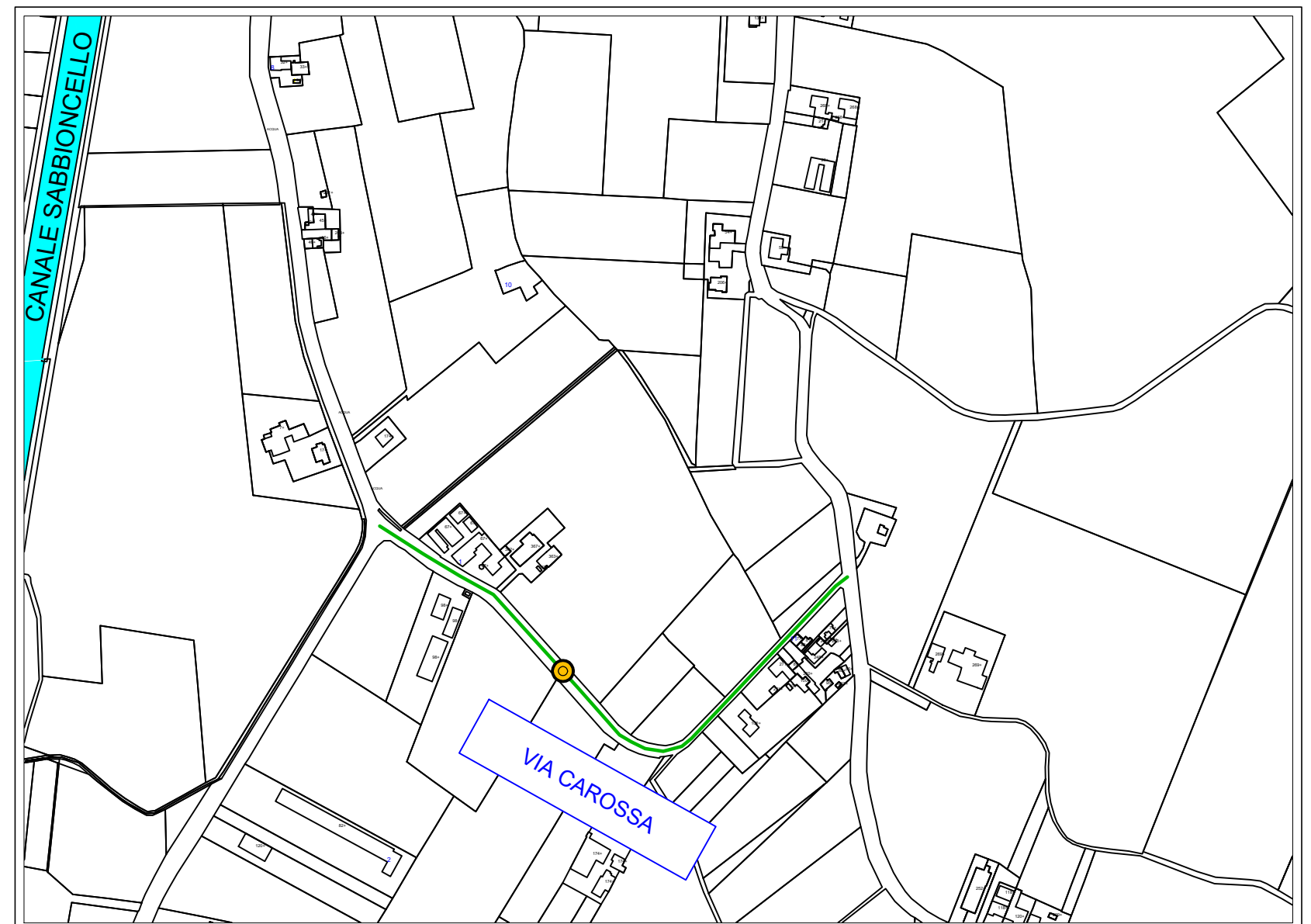
LEGENDA TIPOLOGIA A

	Confine provinciale (con indicazione nome Province)	
	Confini comunali	
	Confine del centro abitato comunale ai sensi del Codice della Strada	
	Laghi	
	Sistema idrico principale	
	Aeroporti	(simbolo)
	Porti	(simbolo)
	Rete Autostradale	(doppia linea grigia)
	Rete stradale (statale, regionale, provinciale, comunale provinciale)	(linea grigia)
	Rete Ferroviaria	
	Strade di competenza percorribili da mezzi d'opera e veicoli ad uso speciale di massa complessiva fino a 33 ton.	(linea di colore verde scuro)

Limitazioni puntuali, con indicazione di inizio, fine, dimensione (lunghezza, luce libera, ampiezza, ...) e nominativo del soggetto proprietario del manufatto interferito (se diverso); le informazioni dovranno essere inserite in una tabella allegata alla cartografia. Nella cartografia e nella tabella dovranno essere indicati i progressivi numerici di riferimento (es. nel caso di più gallerie, le stesse verranno indicate in cartografia con e con relativo numero di progressivo 1,2,3,4...)

	Interruzione/limitazione temporanea	(simbolo semaforo)
	Gallerie	(punto di colore giallo)
	Linee aeree	(punto di colore arancione)
	Passaggio a livello	(punto di colore viola)
	Ponte/cavalcavia	(punto di colore rosso)
	Sottopasso	(punto di colore azzurro)
	Strettoia	(punto di colore verde)

ORTOFOTOPIANO



Dott. Ing. Severino Malvasi

(Sottoscritto digitalmente ai sensi
Art. 21 D.Lgs n. 82/2005 e s.m.i.)

CIRCOLAZIONE DI TRASPORTI E VEICOLI IN CONDIZIONI DI ECCEZIONALITÀ

L.r. 4 aprile 2012, n.6, art.42 e s.m.i.



Comune di
Quistello



STRADE PERCORRIBILI DI COMPETENZA DEL COMUNE DI QUISTELLO - fino a 33 tonnellate - Mezzi d'opera e veicoli ad uso speciale di massa complessiva fino a 33 ton.

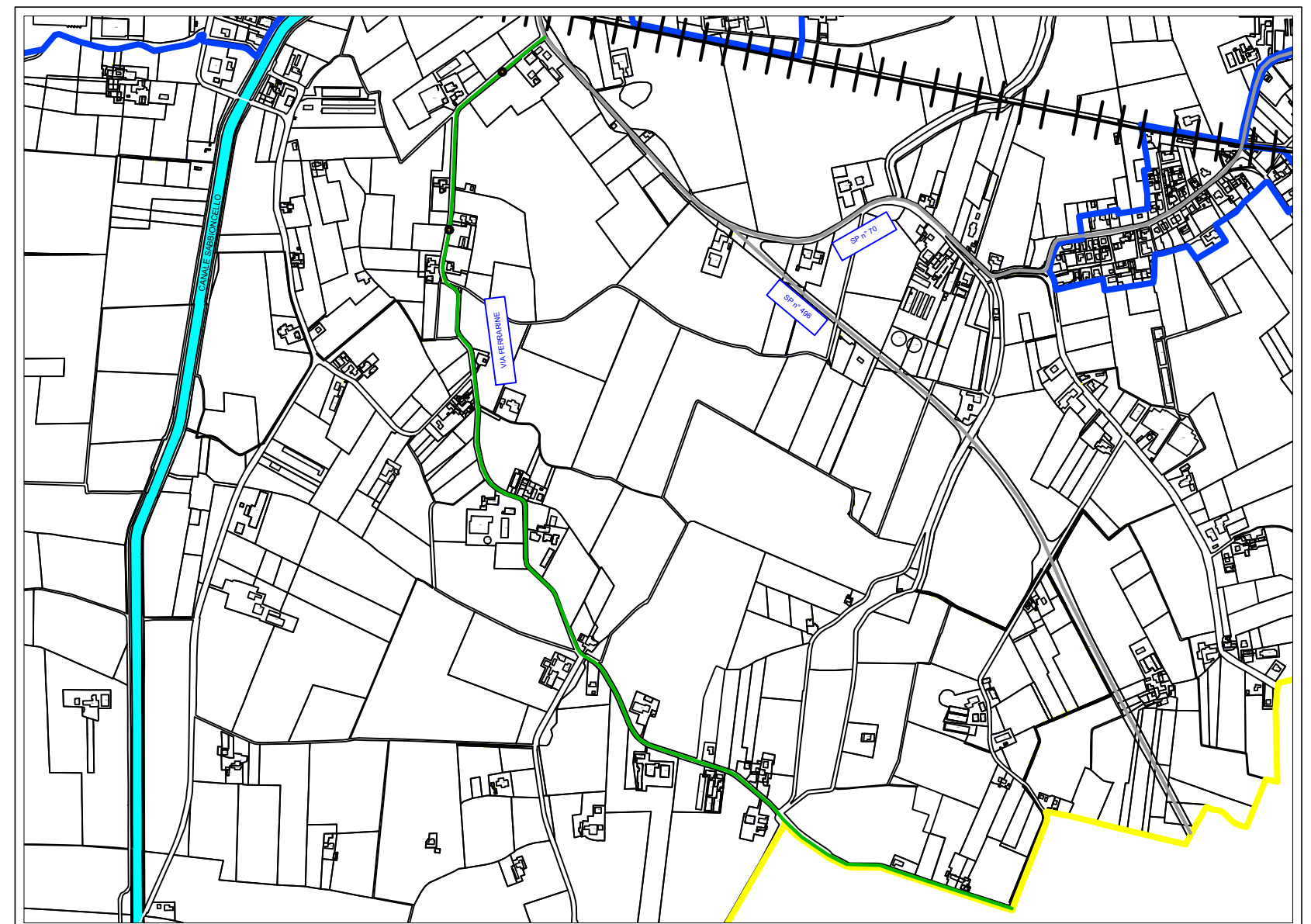
LEGENDA TIPOLOGIA A

	Confine provinciale (con indicazione nome Province)	
	Confini comunali	
	Confine del centro abitato comunale ai sensi del Codice della Strada	
	Laghi	
	Sistema idrico principale	
	Aeroporti	(simbolo)
	Porti	(simbolo)
	Rete Autostradale	(doppia linea grigia)
	Rete stradale (statale, regionale, provinciale, comunale provinciale)	(linea grigia)
	Rete Ferroviaria	
	Strade di competenza percorribili da mezzi d'opera e veicoli ad uso speciale di massa complessiva fino a 33 ton.	(linea di colore verde scuro)

Limitazioni puntuali, con indicazione di inizio, fine, dimensione (lunghezza, luce libera, ampiezza, ...) e nominativo del soggetto proprietario del manufatto interferito (se diverso); le informazioni dovranno essere inserite in una tabella allegata alla cartografia. Nella cartografia e nella tabella dovranno essere indicati i progressivi numerici di riferimento (es. nel caso di più gallerie, le stesse verranno indicate in cartografia con e con relativo numero di progressivo 1,2,3,4...)

	Interruzione/limitazione temporanea	(simbolo semaforo)
	Gallerie	(punto di colore giallo)
	Linee aeree	(punto di colore arancione)
	Passaggio a livello	(punto di colore viola)
	Ponte/cavalcavia	(punto di colore rosso)
	Sottopasso	(punto di colore azzurro)
	Strettoia	(punto di colore verde)

ORTOFOTOPIANO



Dott. Ing. Severino Malvasi

(Sottoscritto digitalmente ai sensi
Art. 21 D.Lgs n. 82/2005 e s.m.i.)

CIRCOLAZIONE DI TRASPORTI E VEICOLI IN CONDIZIONI DI ECCEZIONALITÀ

L.r. 4 aprile 2012, n.6, art.42 e s.m.i.



Comune di
Quistello



STRADE PERCORRIBILI DI COMPETENZA DEL COMUNE DI QUISTELLO - fino a 33 tonnellate - Mezzi d'opera e veicoli ad uso speciale di massa complessiva fino a 33 ton.

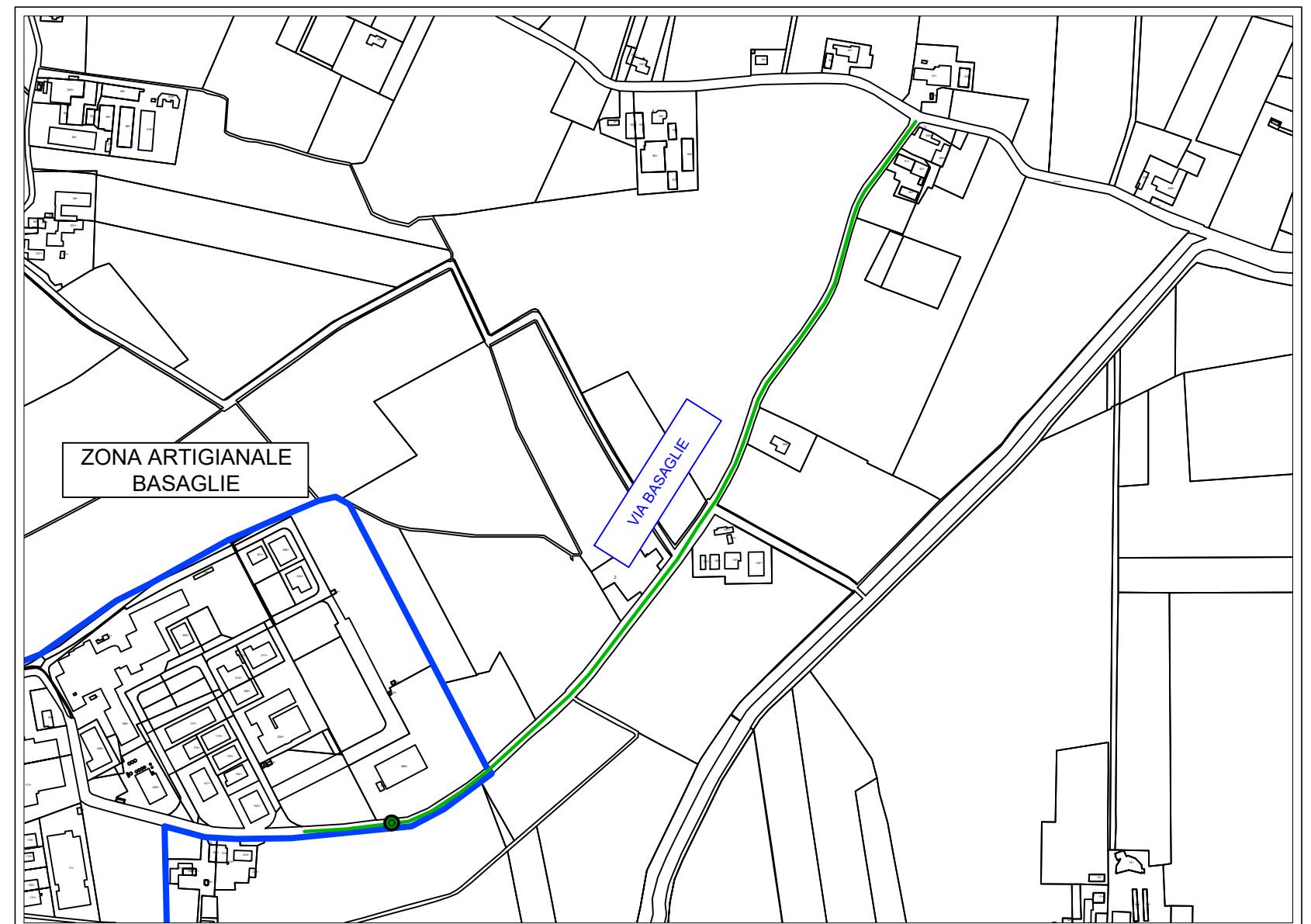
LEGENDA TIPOLOGIA A

	Confine provinciale (con indicazione nome Province)	
	Confini comunali	
	Confine del centro abitato comunale ai sensi del Codice della Strada	
	Laghi	
	Sistema idrico principale	
	Aeroporti	(simbolo)
	Porti	(simbolo)
	Rete Autostradale	(doppia linea grigia)
	Rete stradale (statale, regionale, provinciale, comunale provinciale)	(linea grigia)
	Rete Ferroviaria	
	Strade di competenza percorribili da mezzi d'opera e veicoli ad uso speciale di massa complessiva fino a 33 ton.	(linea di colore verde scuro)

Limitazioni puntuali, con indicazione di inizio, fine, dimensione (lunghezza, luce libera, ampiezza, ...) e nominativo del soggetto proprietario del manufatto interferito (se diverso); le informazioni dovranno essere inserite in una tabella allegata alla cartografia. Nella cartografia e nella tabella dovranno essere indicati i progressivi numerici di riferimento (es. nel caso di più gallerie, le stesse verranno indicate in cartografia con e con relativo numero di progressivo 1,2,3,4...)

	Interruzione/limitazione temporanea	(simbolo semaforo)
	Gallerie	(punto di colore giallo)
	Linee aeree	(punto di colore arancione)
	Passaggio a livello	(punto di colore viola)
	Ponte/cavalcavia	(punto di colore rosso)
	Sottopasso	(punto di colore azzurro)
	Strettoia	(punto di colore verde)

ORTOFOTOPIANO



Dott. Ing. Severino Malvasi

(Sottoscritto digitalmente ai sensi
Art. 21 D.Lgs n. 82/2005 e s.m.i.)

CIRCOLAZIONE DI TRASPORTI E VEICOLI IN CONDIZIONI DI ECCEZIONALITÀ

L.r. 4 aprile 2012, n.6, art.42 e s.m.i.















Comune di
Quistello










STRADE PERCORRIBILI DI COMPETENZA DEL COMUNE DI QUISTELLO - fino a 33 tonnellate - Mezzi d'opera e veicoli ad uso speciale di massa complessiva fino a 33 ton.

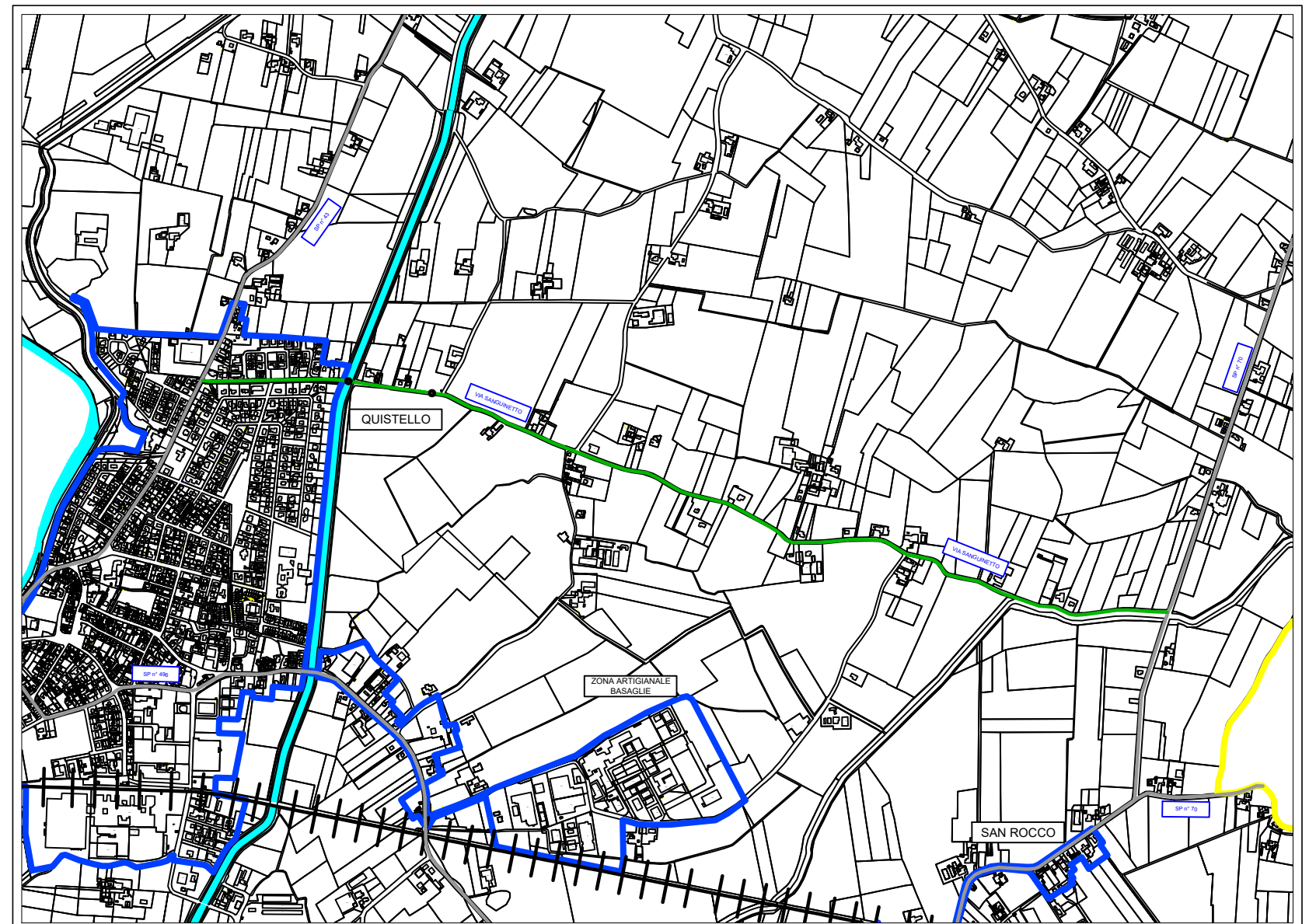
LEGENDA TIPOLOGIA A

-  Confine provinciale (con indicazione nome Province)
-  Confini comunali
-  Confine del centro abitato comunale ai sensi del Codice della Strada
-  Laghi
-  Sistema idrico principale
-  Aeroporti (simbolo)
-  Porti (simbolo)
-  Rete Autostradale (doppia linea grigia)
-  Rete stradale (statale, regionale, provinciale, comunale provinciale) (linea grigia)
-  Rete Ferroviaria
-  Strade di competenza percorribili da mezzi d'opera e veicoli ad uso speciale di massa complessiva fino a 33 ton. (linea di colore verde scuro)

Limitazioni puntuali, con indicazione di inizio, fine, dimensione (lunghezza, luce libera, ampiezza, ...) e nominativo del soggetto proprietario del manufatto interferito (se diverso); le informazioni dovranno essere inserite in una tabella allegata alla cartografia. Nella cartografia e nella tabella dovranno essere indicati i progressivi numerici di riferimento (es. nel caso di più gallerie, le stesse verranno indicate in cartografia con  e con relativo numero di progressivo 1,2,3,4...)

-  Interruzione/limitazione temporanea (simbolo semaforo)
-  Gallerie (punto di colore giallo)
-  Linee aeree (punto di colore arancione)
-  Passaggio a livello (punto di colore viola)
-  Ponte/cavalcavia (punto di colore rosso)
-  Sottopasso (punto di colore azzurro)
-  Strettoia (punto di colore verde)

ORTOFOTOPIANO



Dott. Ing. Severino Malvasi

(Sottoscritto digitalmente ai sensi
Art. 21 D.Lgs n. 82/2005 e s.m.i.)

CIRCOLAZIONE DI TRASPORTI E VEICOLI IN CONDIZIONI DI ECCEZIONALITÀ

L.r. 4 aprile 2012, n.6, art.42 e s.m.i.



Comune di
Quistello



STRADE PERCORRIBILI DI COMPETENZA DEL COMUNE DI QUISTELLO - fino a 33 tonnellate - Mezzi d'opera e veicoli ad uso speciale di massa complessiva fino a 33 ton.

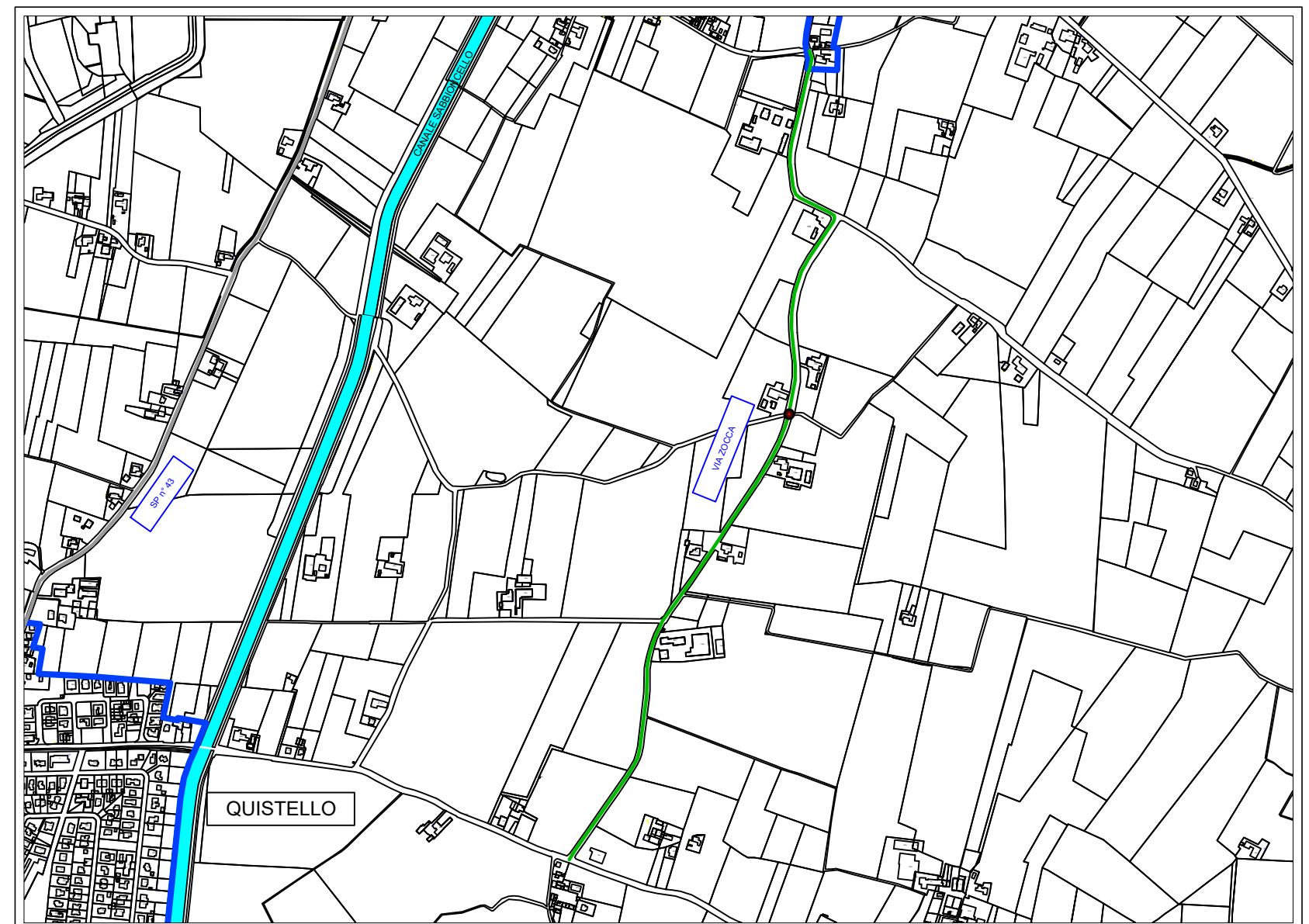
LEGENDA TIPOLOGIA A

	Confine provinciale (con indicazione nome Province)	
	Confini comunali	
	Confine del centro abitato comunale ai sensi del Codice della Strada	
	Laghi	
	Sistema idrico principale	
	Aeroporti	(simbolo)
	Porti	(simbolo)
	Rete Autostradale	(doppia linea grigia)
	Rete stradale (statale, regionale, provinciale, comunale provinciale)	(linea grigia)
	Rete Ferroviaria	
	Strade di competenza percorribili da mezzi d'opera e veicoli ad uso speciale di massa complessiva fino a 33 ton.	(linea di colore verde scuro)

Limitazioni puntuali, con indicazione di inizio, fine, dimensione (lunghezza, luce libera, ampiezza, ...) e nominativo del soggetto proprietario del manufatto interferito (se diverso); le informazioni dovranno essere inserite in una tabella allegata alla cartografia. Nella cartografia e nella tabella dovranno essere indicati i progressivi numerici di riferimento (es. nel caso di più gallerie, le stesse verranno indicate in cartografia con e con relativo numero di progressivo 1,2,3,4...)

	Interruzione/limitazione temporanea	(simbolo semaforo)
	Gallerie	(punto di colore giallo)
	Linee aeree	(punto di colore arancione)
	Passaggio a livello	(punto di colore viola)
	Ponte/cavalcavia	(punto di colore rosso)
	Sottopasso	(punto di colore azzurro)
	Strettoia	(punto di colore verde)

ORTOFOTOPIANO



Dott. Ing. Severino Malvasi

(Sottoscritto digitalmente ai sensi
Art. 21 D.Lgs n. 82/2005 e s.m.i.)

CIRCOLAZIONE DI TRASPORTI E VEICOLI IN CONDIZIONI DI ECCEZIONALITÀ

L.r. 4 aprile 2012, n.6, art.42 e s.m.i.



Comune di
Quistello



STRADE PERCORRIBILI DI COMPETENZA DEL COMUNE DI QUISTELLO - fino a 33 tonnellate - Mezzi d'opera e veicoli ad uso speciale di massa complessiva fino a 33 ton.

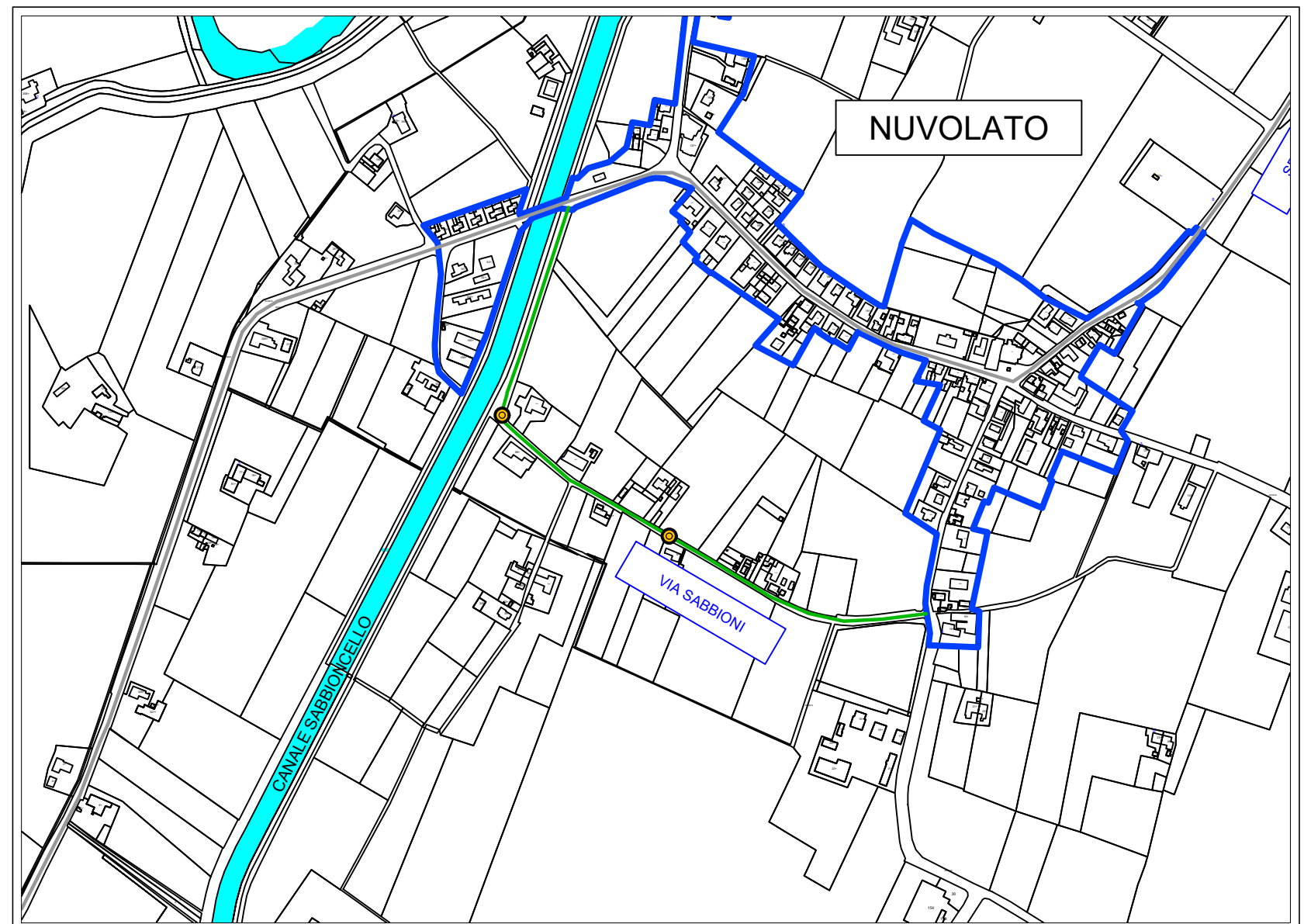
LEGENDA TIPOLOGIA A

	Confine provinciale (con indicazione nome Province)	
	Confini comunali	
	Confine del centro abitato comunale ai sensi del Codice della Strada	
	Laghi	
	Sistema idrico principale	
	Aeroporti	(simbolo)
	Porti	(simbolo)
	Rete Autostradale	(doppia linea grigia)
	Rete stradale (statale, regionale, provinciale, comunale provinciale)	(linea grigia)
	Rete Ferroviaria	
	Strade di competenza percorribili da mezzi d'opera e veicoli ad uso speciale di massa complessiva fino a 33 ton.	(linea di colore verde scuro)

Limitazioni puntuali, con indicazione di inizio, fine, dimensione (lunghezza, luce libera, ampiezza, ...) e nominativo del soggetto proprietario del manufatto interferito (se diverso); le informazioni dovranno essere inserite in una tabella allegata alla cartografia. Nella cartografia e nella tabella dovranno essere indicati i progressivi numerici di riferimento (es. nel caso di più gallerie, le stesse verranno indicate in cartografia con e con relativo numero di progressivo 1,2,3,4...)

	Interruzione/limitazione temporanea	(simbolo semaforo)
	Gallerie	(punto di colore giallo)
	Linee aeree	(punto di colore arancione)
	Passaggio a livello	(punto di colore viola)
	Ponte/cavalcavia	(punto di colore rosso)
	Sottopasso	(punto di colore azzurro)
	Strettoia	(punto di colore verde)

ORTOFOTOPIANO



Dott. Ing. Severino Malvasi

(Sottoscritto digitalmente ai sensi
Art. 21 D.Lgs n. 82/2005 e s.m.i.)

CIRCOLAZIONE DI TRASPORTI E VEICOLI IN CONDIZIONI DI ECCEZIONALITÀ

L.r. 4 aprile 2012, n.6, art.42 e s.m.i.



Comune di
Quistello



STRADE PERCORRIBILI DI COMPETENZA DEL COMUNE DI QUISTELLO - fino a 33 tonnellate - Mezzi d'opera e veicoli ad uso speciale di massa complessiva fino a 33 ton.

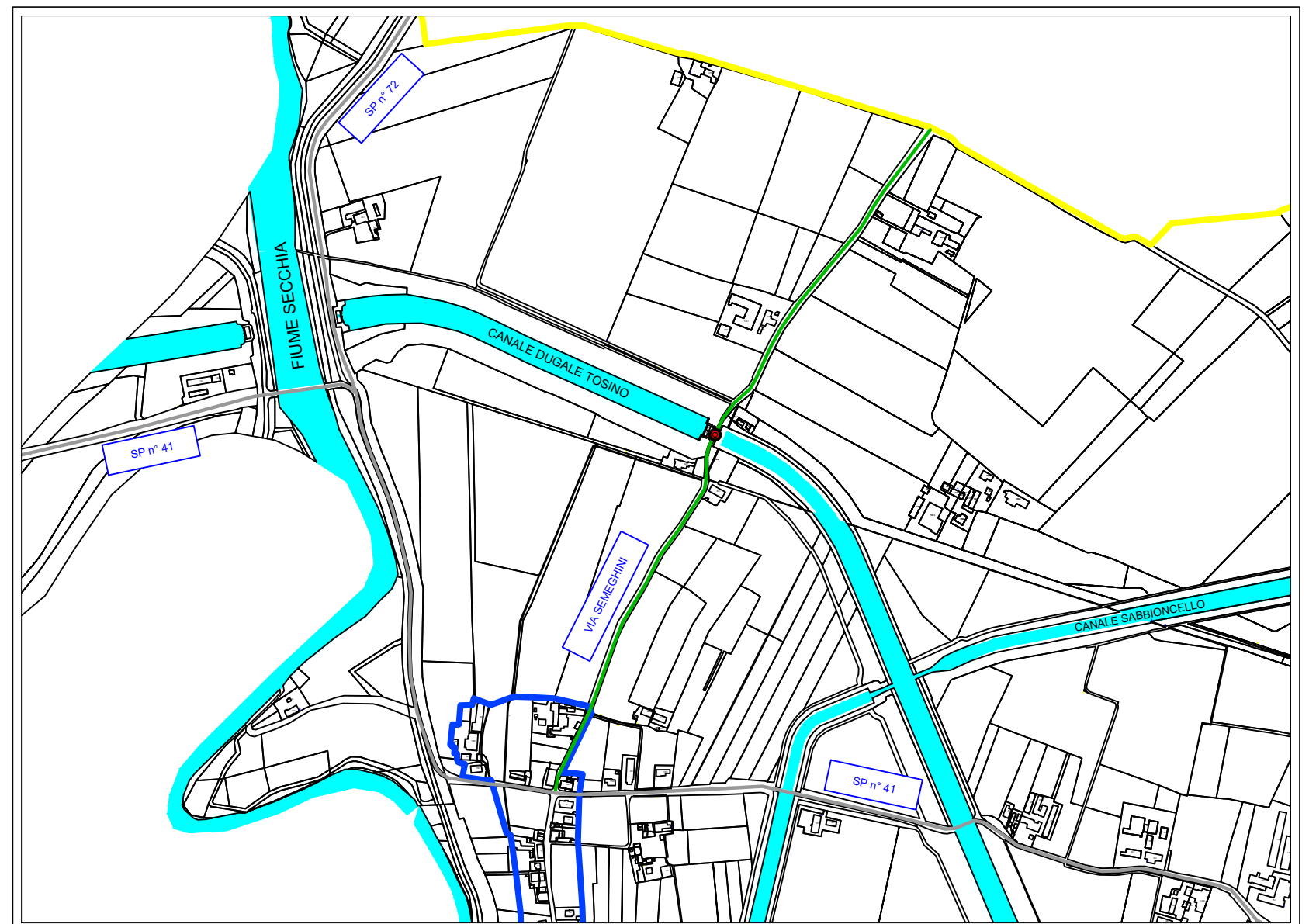
LEGENDA TIPOLOGIA A

	Confine provinciale (con indicazione nome Province)	
	Confini comunali	
	Confine del centro abitato comunale ai sensi del Codice della Strada	
	Laghi	
	Sistema idrico principale	
	Aeroporti	(simbolo)
	Porti	(simbolo)
	Rete Autostradale	(doppia linea grigia)
	Rete stradale (statale, regionale, provinciale, comunale provinciale)	(linea grigia)
	Rete Ferroviaria	
	Strade di competenza percorribili da mezzi d'opera e veicoli ad uso speciale di massa complessiva fino a 33 ton.	(linea di colore verde scuro)

Limitazioni puntuali, con indicazione di inizio, fine, dimensione (lunghezza, luce libera, ampiezza, ...) e nominativo del soggetto proprietario del manufatto interferito (se diverso); le informazioni dovranno essere inserite in una tabella allegata alla cartografia. Nella cartografia e nella tabella dovranno essere indicati i progressivi numerici di riferimento (es. nel caso di più gallerie, le stesse verranno indicate in cartografia con e con relativo numero di progressivo 1,2,3,4...)

	Interruzione/limitazione temporanea	(simbolo semaforo)
	Gallerie	(punto di colore giallo)
	Linee aeree	(punto di colore arancione)
	Passaggio a livello	(punto di colore viola)
	Ponte/cavalcavia	(punto di colore rosso)
	Sottopasso	(punto di colore azzurro)
	Strettoia	(punto di colore verde)

ORTOFOTOPIANO



Dott. Ing. Severino Malvasi

(Sottoscritto digitalmente ai sensi
Art. 21 D.Lgs n. 82/2005 e s.m.i.)

CIRCOLAZIONE DI TRASPORTI E VEICOLI IN CONDIZIONI DI ECCEZIONALITÀ

L.r. 4 aprile 2012, n.6, art.42 e s.m.i.



Comune di
Quistello



STRADE PERCORRIBILI DI COMPETENZA DEL COMUNE DI QUISTELLO - fino a 33 tonnellate - Mezzi d'opera e veicoli ad uso speciale di massa complessiva fino a 33 ton.

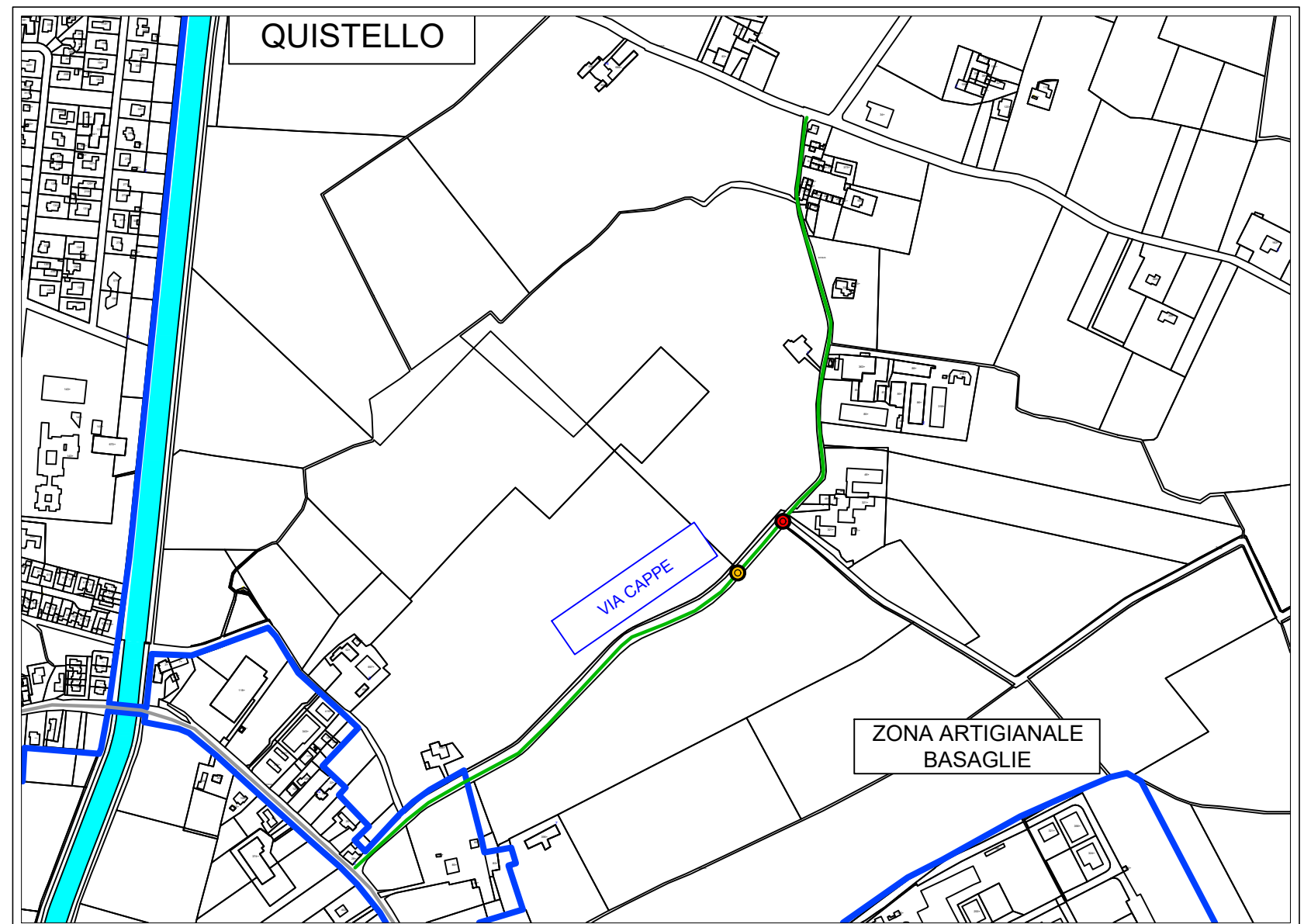
LEGENDA TIPOLOGIA A

	Confine provinciale (con indicazione nome Province)	
	Confini comunali	
	Confine del centro abitato comunale ai sensi del Codice della Strada	
	Laghi	
	Sistema idrico principale	
	Aeroporti	(simbolo)
	Porti	(simbolo)
	Rete Autostradale	(doppia linea grigia)
	Rete stradale (statale, regionale, provinciale, comunale provinciale)	(linea grigia)
	Rete Ferroviaria	
	Strade di competenza percorribili da mezzi d'opera e veicoli ad uso speciale di massa complessiva fino a 33 ton.	(linea di colore verde scuro)

Limitazioni puntuali, con indicazione di inizio, fine, dimensione (lunghezza, luce libera, ampiezza, ...) e nominativo del soggetto proprietario del manufatto interferito (se diverso); le informazioni dovranno essere inserite in una tabella allegata alla cartografia. Nella cartografia e nella tabella dovranno essere indicati i progressivi numerici di riferimento (es. nel caso di più gallerie, le stesse verranno indicate in cartografia con e con relativo numero di progressivo 1,2,3,4...)

	Interruzione/limitazione temporanea	(simbolo semaforo)
	Gallerie	(punto di colore giallo)
	Linee aeree	(punto di colore arancione)
	Passaggio a livello	(punto di colore viola)
	Ponte/cavalcavia	(punto di colore rosso)
	Sottopasso	(punto di colore azzurro)
	Strettoia	(punto di colore verde)

ORTOFOTOPIANO



Dott. Ing. Severino Malvasi

(Sottoscritto digitalmente ai sensi
Art. 21 D.Lgs n. 82/2005 e s.m.i.)

CIRCOLAZIONE DI TRASPORTI E VEICOLI IN CONDIZIONI DI ECCEZIONALITÀ

L.r. 4 aprile 2012, n.6, art.42 e s.m.i.



Comune di
Quistello



STRADE PERCORRIBILI DI COMPETENZA DEL COMUNE DI QUISTELLO - fino a 33 tonnellate - Mezzi d'opera e veicoli ad uso speciale di massa complessiva fino a 33 ton.

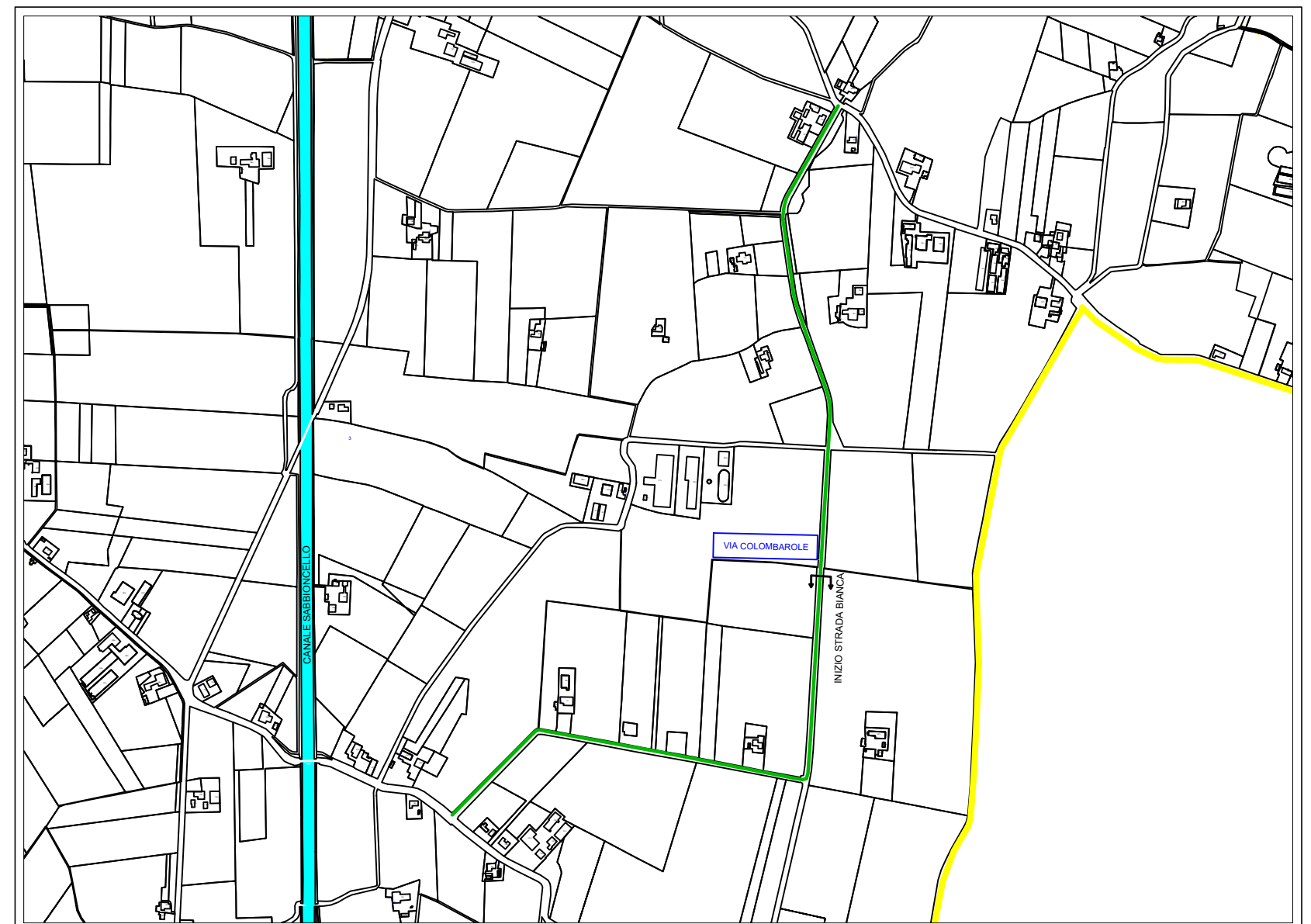
LEGENDA TIPOLOGIA A

	Confine provinciale (con indicazione nome Province)	
	Confini comunali	
	Confine del centro abitato comunale ai sensi del Codice della Strada	
	Laghi	
	Sistema idrico principale	
	Aeroporti	(simbolo)
	Porti	(simbolo)
	Rete Autostradale	(doppia linea grigia)
	Rete stradale (statale, regionale, provinciale, comunale provinciale)	(linea grigia)
	Rete Ferroviaria	
	Strade di competenza percorribili da mezzi d'opera e veicoli ad uso speciale di massa complessiva fino a 33 ton.	(linea di colore verde scuro)

Limitazioni puntuali, con indicazione di inizio, fine, dimensione (lunghezza, luce libera, ampiezza, ...) e nominativo del soggetto proprietario del manufatto interferito (se diverso); le informazioni dovranno essere inserite in una tabella allegata alla cartografia. Nella cartografia e nella tabella dovranno essere indicati i progressivi numerici di riferimento (es. nel caso di più gallerie, le stesse verranno indicate in cartografia con e con relativo numero di progressivo 1,2,3,4...)

	Interruzione/limitazione temporanea	(simbolo semaforo)
	Gallerie	(punto di colore giallo)
	Linee aeree	(punto di colore arancione)
	Passaggio a livello	(punto di colore viola)
	Ponte/cavalcavia	(punto di colore rosso)
	Sottopasso	(punto di colore azzurro)
	Strettoia	(punto di colore verde)

ORTOFOTOPIANO



Dott. Ing. Severino Malvasi

(Sottoscritto digitalmente ai sensi
Art. 21 D.Lgs n. 82/2005 e s.m.i.)

CIRCOLAZIONE DI TRASPORTI E VEICOLI IN CONDIZIONI DI ECCEZIONALITÀ

L.r. 4 aprile 2012, n.6, art.42 e s.m.i.



Comune di
Quistello



STRADE PERCORRIBILI DI COMPETENZA DEL COMUNE DI QUISTELLO - fino a 33 tonnellate - Mezzi d'opera e veicoli ad uso speciale di massa complessiva fino a 33 ton.

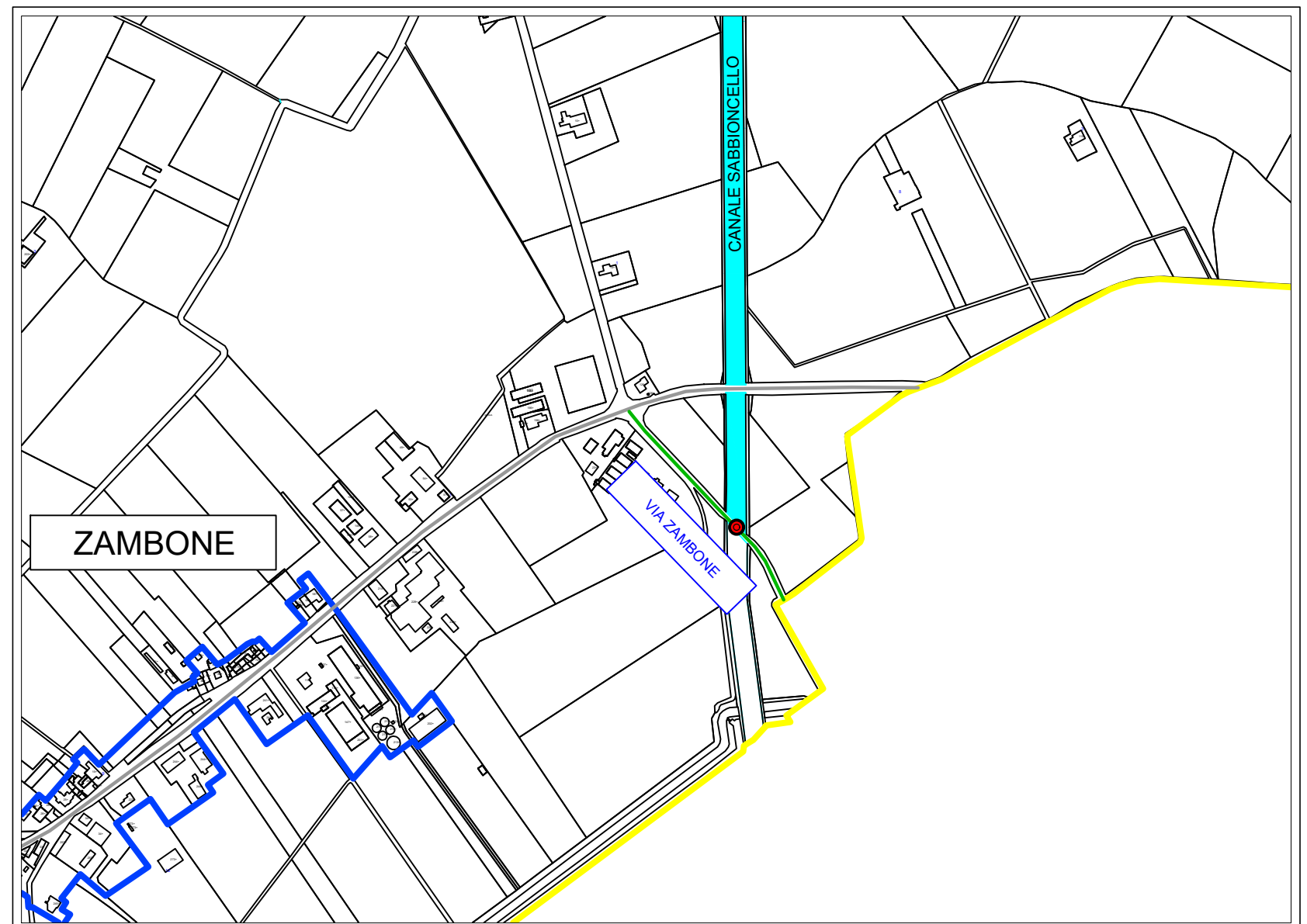
LEGENDA TIPOLOGIA A

	Confine provinciale (con indicazione nome Province)	
	Confini comunali	
	Confine del centro abitato comunale ai sensi del Codice della Strada	
	Laghi	
	Sistema idrico principale	
	Aeroporti	(simbolo)
	Porti	(simbolo)
	Rete Autostradale	(doppia linea grigia)
	Rete stradale (statale, regionale, provinciale, comunale provinciale)	(linea grigia)
	Rete Ferroviaria	
	Strade di competenza percorribili da mezzi d'opera e veicoli ad uso speciale di massa complessiva fino a 33 ton.	(linea di colore verde scuro)

Limitazioni puntuali, con indicazione di inizio, fine, dimensione (lunghezza, luce libera, ampiezza, ...) e nominativo del soggetto proprietario del manufatto interferito (se diverso); le informazioni dovranno essere inserite in una tabella allegata alla cartografia. Nella cartografia e nella tabella dovranno essere indicati i progressivi numerici di riferimento (es. nel caso di più gallerie, le stesse verranno indicate in cartografia con e con relativo numero di progressivo 1,2,3,4...)

	Interruzione/limitazione temporanea	(simbolo semaforo)
	Gallerie	(punto di colore giallo)
	Linee aeree	(punto di colore arancione)
	Passaggio a livello	(punto di colore viola)
	Ponte/cavalcavia	(punto di colore rosso)
	Sottopasso	(punto di colore azzurro)
	Strettoia	(punto di colore verde)

ORTOFOTOPIANO



Dott. Ing. Severino Malvasi

(Sottoscritto digitalmente ai sensi
Art. 21 D.Lgs n. 82/2005 e s.m.i.)

CIRCOLAZIONE DI TRASPORTI E VEICOLI IN CONDIZIONI DI ECCEZIONALITÀ

L.r. 4 aprile 2012, n.6, art.42 e s.m.i.















Comune di
Quistello










STRADE PERCORRIBILI DI COMPETENZA DEL COMUNE DI QUISTELLO - fino a 33 tonnellate - Mezzi d'opera e veicoli ad uso speciale di massa complessiva fino a 33 ton.

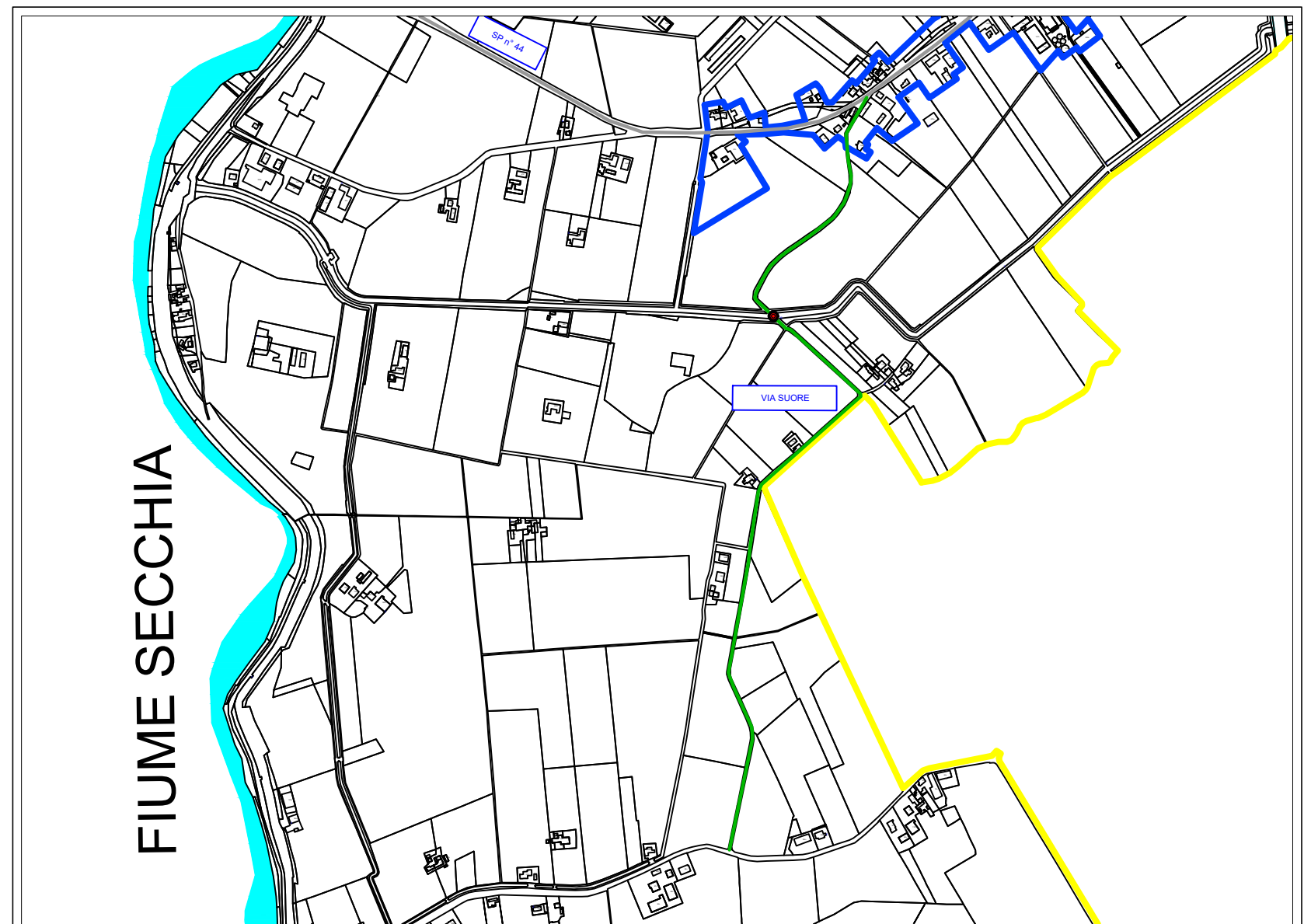
LEGENDA TIPOLOGIA A

-  Confine provinciale (con indicazione nome Province)
-  Confini comunali
-  Confine del centro abitato comunale ai sensi del Codice della Strada
-  Laghi
-  Sistema idrico principale
-  Aeroporti (simbolo)
-  Porti (simbolo)
-  Rete Autostradale (doppia linea grigia)
-  Rete stradale (statale, regionale, provinciale, comunale provinciale) (linea grigia)
-  Rete Ferroviaria
-  Strade di competenza percorribili da mezzi d'opera e veicoli ad uso speciale di massa complessiva fino a 33 ton. (linea di colore verde scuro)

Limitazioni puntuali, con indicazione di inizio, fine, dimensione (lunghezza, luce libera, ampiezza, ...) e nominativo del soggetto proprietario del manufatto interferito (se diverso); le informazioni dovranno essere inserite in una tabella allegata alla cartografia. Nella cartografia e nella tabella dovranno essere indicati i progressivi numerici di riferimento (es. nel caso di più gallerie, le stesse verranno indicate in cartografia con  e con relativo numero di progressivo 1,2,3,4...)

-  Interruzione/limitazione temporanea (simbolo semaforo)
-  Gallerie (punto di colore giallo)
-  Linee aeree (punto di colore arancione)
-  Passaggio a livello (punto di colore viola)
-  Ponte/cavalcavia (punto di colore rosso)
-  Sottopasso (punto di colore azzurro)
-  Strettoia (punto di colore verde)

ORTOFOTOPIANO



Dott. Ing. Severino Malvasi

(Sottoscritto digitalmente ai sensi
Art. 21 D.Lgs n. 82/2005 e s.m.i.)

CIRCOLAZIONE DI TRASPORTI E VEICOLI IN CONDIZIONI DI ECCEZIONALITÀ

L.r. 4 aprile 2012, n.6, art.42 e s.m.i.



Comune di
Quistello



STRADE PERCORRIBILI DI COMPETENZA DEL COMUNE DI QUISTELLO - fino a 33 tonnellate - Mezzi d'opera e veicoli ad uso speciale di massa complessiva fino a 33 ton.

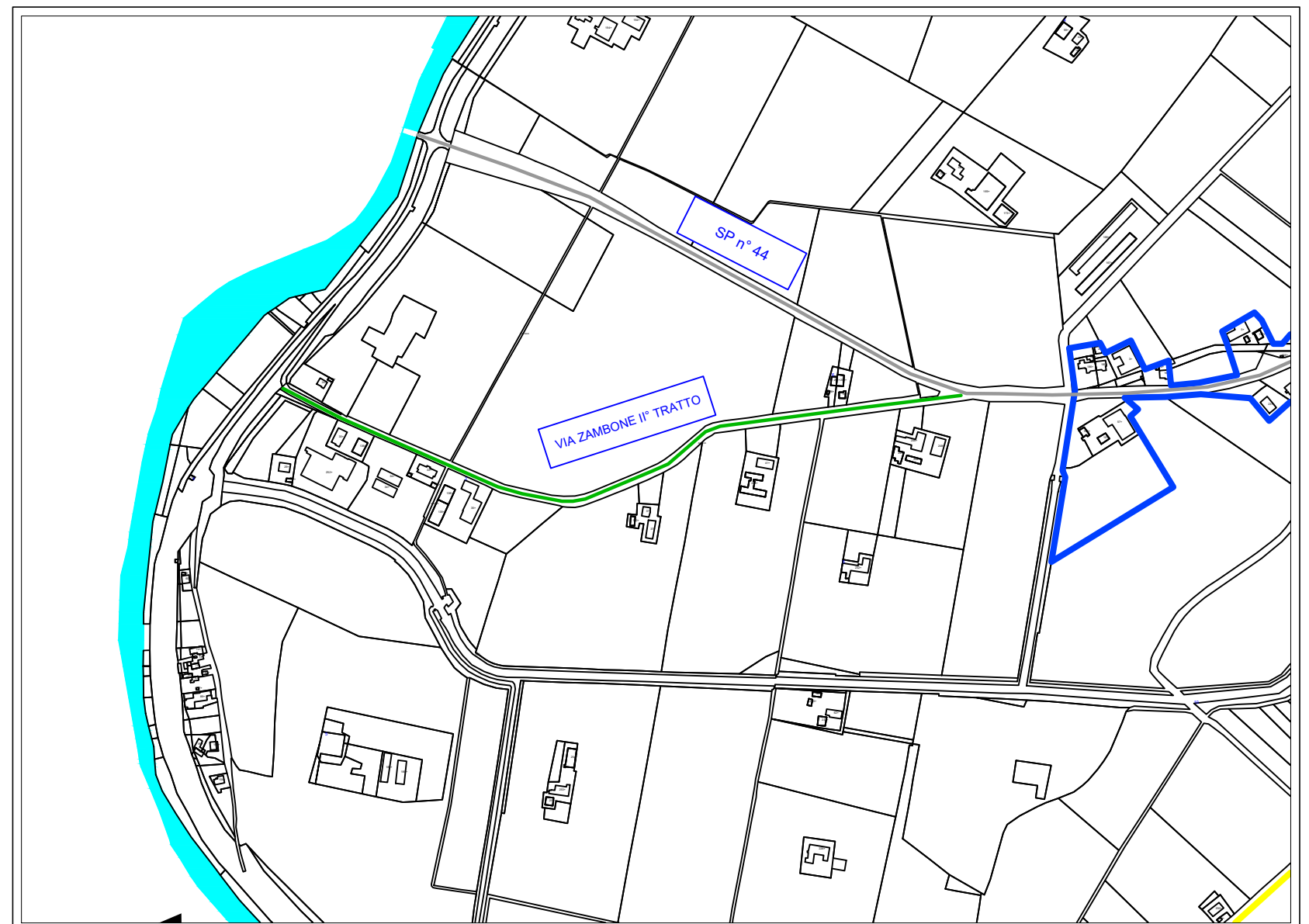
LEGENDA TIPOLOGIA A

	Confine provinciale (con indicazione nome Province)	
	Confini comunali	
	Confine del centro abitato comunale ai sensi del Codice della Strada	
	Laghi	
	Sistema idrico principale	
	Aeroporti	(simbolo)
	Porti	(simbolo)
	Rete Autostradale	(doppia linea grigia)
	Rete stradale (statale, regionale, provinciale, comunale provinciale)	(linea grigia)
	Rete Ferroviaria	
	Strade di competenza percorribili da mezzi d'opera e veicoli ad uso speciale di massa complessiva fino a 33 ton.	(linea di colore verde scuro)

Limitazioni puntuali, con indicazione di inizio, fine, dimensione (lunghezza, luce libera, ampiezza, ...) e nominativo del soggetto proprietario del manufatto interferito (se diverso); le informazioni dovranno essere inserite in una tabella allegata alla cartografia. Nella cartografia e nella tabella dovranno essere indicati i progressivi numerici di riferimento (es. nel caso di più gallerie, le stesse verranno indicate in cartografia con e con relativo numero di progressivo 1,2,3,4...)

	Interruzione/limitazione temporanea	(simbolo semaforo)
	Gallerie	(punto di colore giallo)
	Linee aeree	(punto di colore arancione)
	Passaggio a livello	(punto di colore viola)
	Ponte/cavalcavia	(punto di colore rosso)
	Sottopasso	(punto di colore azzurro)
	Strettoia	(punto di colore verde)

ORTOFOTOPIANO



Dott. Ing. Severino Malvasi

(Sottoscritto digitalmente ai sensi
Art. 21 D.Lgs n. 82/2005 e s.m.i.)

CIRCOLAZIONE DI TRASPORTI E VEICOLI IN CONDIZIONI DI ECCEZIONALITÀ

L.r. 4 aprile 2012, n.6, art.42 e s.m.i.



Comune di
Quistello



STRADE PERCORRIBILI DI COMPETENZA DEL COMUNE DI QUISTELLO - fino a 40 tonnellate - Mezzi d'opera e veicoli ad uso speciale di massa complessiva fino a 40 ton.

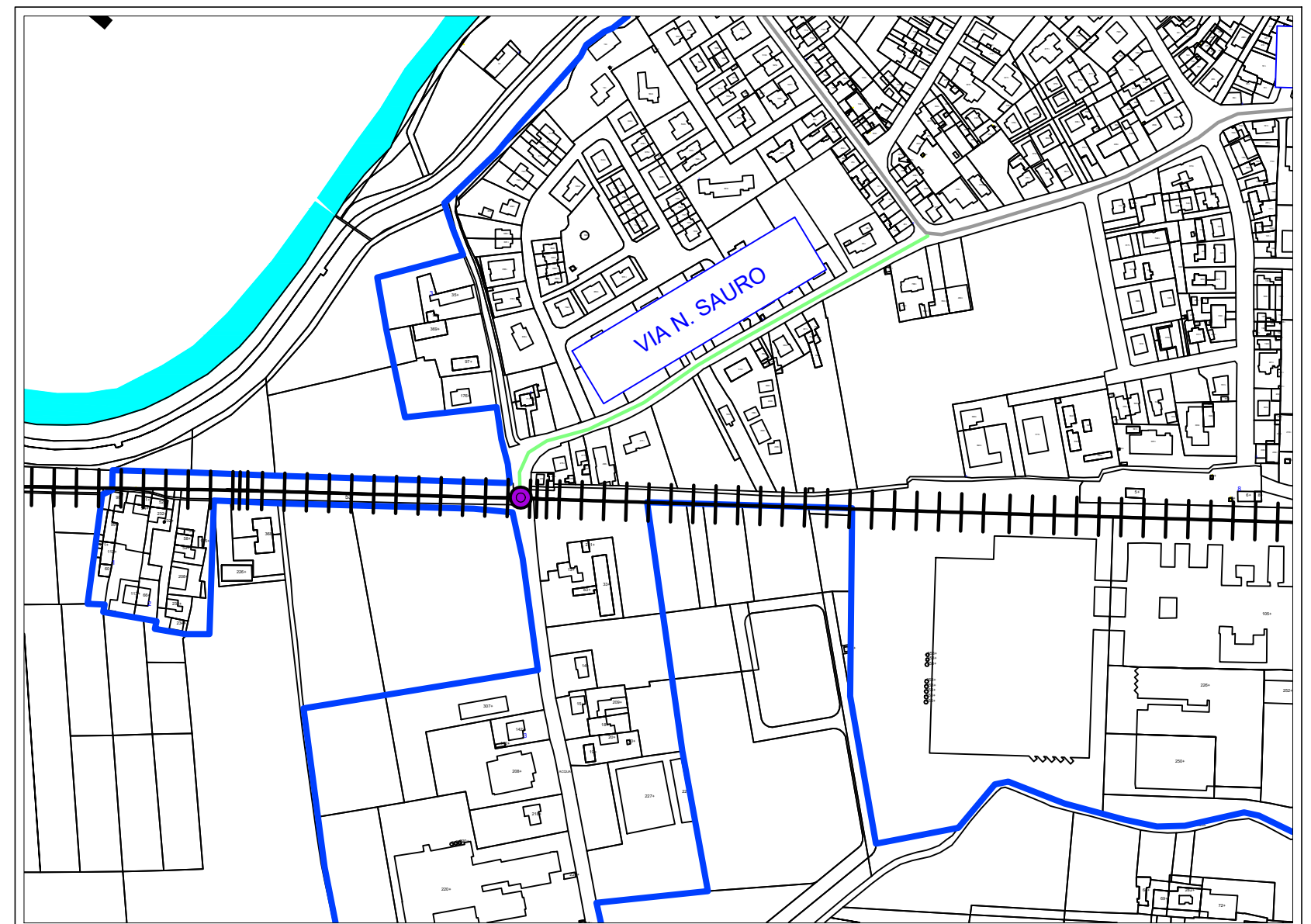
LEGENDA TIPOLOGIA B

	Confine provinciale (con indicazione nome Province)	
	Confini comunali	
	Confine del centro abitato comunale ai sensi del Codice della Strada	
	Laghi	
	Sistema idrico principale	
	Aeroporti	(simbolo)
	Porti	(simbolo)
	Rete Autostradale	(doppia linea grigia)
	Rete stradale (statale, regionale, provinciale, comunale provinciale)	(linea grigia)
	Rete Ferroviaria	
	Strade di competenza percorribili da mezzi d' opera e veicoli ad uso speciale di massa complessiva fino a 40 ton.	(linea di colore verde chiaro)

Limitazioni puntuali, con indicazione di inizio, fine, dimensione (lunghezza, luce libera, ampiezza, ...) e nominativo del soggetto proprietario del manufatto interferito (se diverso); le informazioni dovranno essere inserite in una tabella allegata alla cartografia. Nella cartografia e nella tabella dovranno essere indicati i progressivi numerici di riferimento (es. nel caso di più gallerie, le stesse verranno indicate in cartografia con e con relativo numero di progressivo 1,2,3,4...)

	Interruzione/limitazione temporanea	(simbolo semaforo)
	Gallerie	(punto di colore giallo)
	Linee aeree	(punto di colore arancione)
	Passaggio a livello	(punto di colore viola)
	Ponte/cavalcavia	(punto di colore rosso)
	Sottopasso	(punto di colore azzurro)
	Strettoia	(punto di colore verde)

ORTOFOTOPIANO



Dott. Ing. Severino Malvasi

(Sottoscritto digitalmente ai sensi
Art. 21 D.Lgs n. 82/2005 e s.m.i.)

CIRCOLAZIONE DI TRASPORTI E VEICOLI IN CONDIZIONI DI ECCEZIONALITÀ

L.r. 4 aprile 2012, n.6, art.42 e s.m.i.















Comune di
Quistello










STRADE PERCORRIBILI DI COMPETENZA DEL COMUNE DI QUISTELLO - fino a 40 tonnellate - Mezzi d'opera e veicoli ad uso speciale di massa complessiva fino a 40 ton.

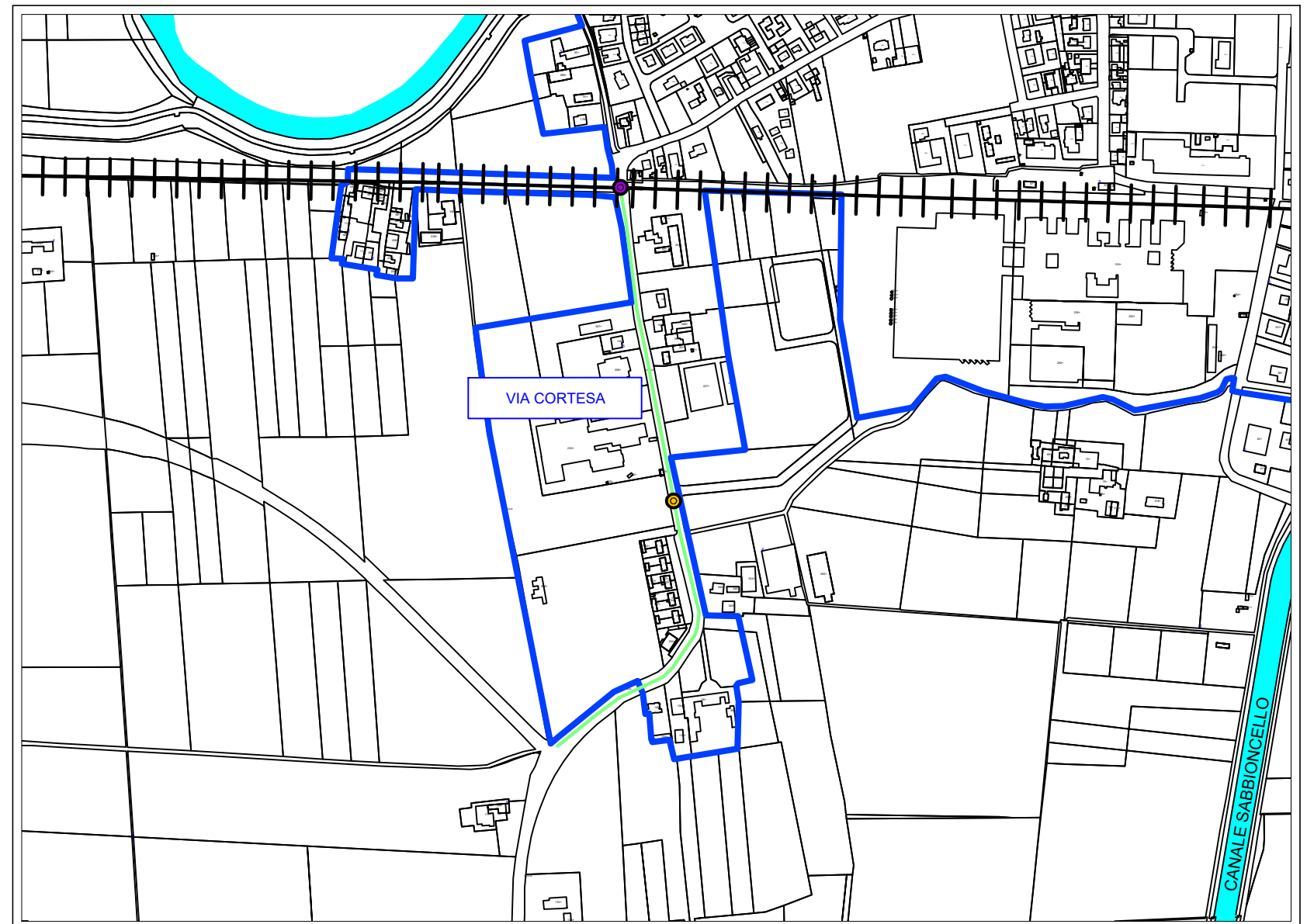
LEGENDA TIPOLOGIA B

-  Confine provinciale (con indicazione nome Province)
-  Confini comunali
-  Confine del centro abitato comunale ai sensi del Codice della Strada
-  Laghi
-  Sistema idrico principale
-  Aeroporti (simbolo)
-  Porti (simbolo)
-  Rete Autostradale (doppia linea grigia)
-  Rete stradale (statale, regionale, provinciale, comunale provinciale) (linea grigia)
-  Rete Ferroviaria
-  Strade di competenza percorribili da mezzi d' opera e veicoli ad uso speciale di massa complessiva fino a 40 ton. (linea di colore verde chiaro)

Limitazioni puntuali, con indicazione di inizio, fine, dimensione (lunghezza, luce libera, ampiezza, ...) e nominativo del soggetto proprietario del manufatto interferito (se diverso); le informazioni dovranno essere inserite in una tabella allegata alla cartografia. Nella cartografia e nella tabella dovranno essere indicati i progressivi numerici di riferimento (es. nel caso di più gallerie, le stesse verranno indicate in cartografia con  e con relativo numero di progressivo 1,2,3,4...)

-  Interruzione/limitazione temporanea (simbolo semaforo)
-  Gallerie (punto di colore giallo)
-  Linee aeree (punto di colore arancione)
-  Passaggio a livello (punto di colore viola)
-  Ponte/cavalcavia (punto di colore rosso)
-  Sottopasso (punto di colore azzurro)
-  Strettoia (punto di colore verde)

ORTOFOTOPIANO



CIRCOLAZIONE DI TRASPORTI E VEICOLI IN CONDIZIONI DI ECCEZIONALITÀ

L.r. 4 aprile 2012, n.6, art.42 e s.m.i.



Comune di
Quistello



STRADE PERCORRIBILI DI COMPETENZA DEL COMUNE DI QUISTELLO - fino a 40 tonnellate - Mezzi d'opera e veicoli ad uso speciale di massa complessiva fino a 40 ton.

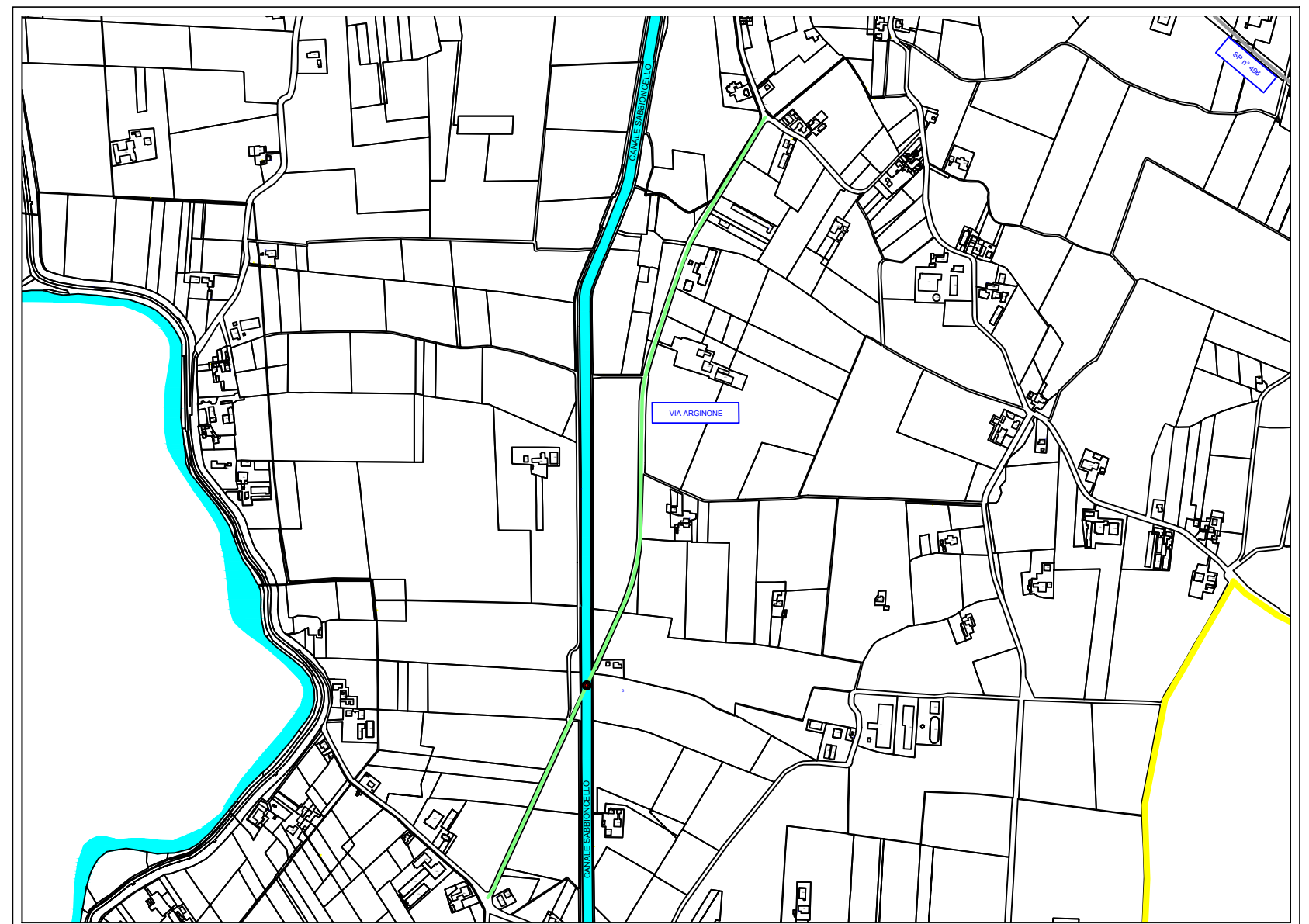
LEGENDA TIPOLOGIA B

	Confine provinciale (con indicazione nome Province)	
	Confini comunali	
	Confine del centro abitato comunale ai sensi del Codice della Strada	
	Laghi	
	Sistema idrico principale	
	Aeroporti	(simbolo)
	Porti	(simbolo)
	Rete Autostradale	(doppia linea grigia)
	Rete stradale (statale, regionale, provinciale, comunale provinciale)	(linea grigia)
	Rete Ferroviaria	
	Strade di competenza percorribili da mezzi d' opera e veicoli ad uso speciale di massa complessiva fino a 40 ton.	(linea di colore verde chiaro)

Limitazioni puntuali, con indicazione di inizio, fine, dimensione (lunghezza, luce libera, ampiezza, ...) e nominativo del soggetto proprietario del manufatto interferito (se diverso); le informazioni dovranno essere inserite in una tabella allegata alla cartografia. Nella cartografia e nella tabella dovranno essere indicati i progressivi numerici di riferimento (es. nel caso di più gallerie, le stesse verranno indicate in cartografia con e con relativo numero di progressivo 1,2,3,4...)

	Interruzione/limitazione temporanea	(simbolo semaforo)
	Gallerie	(punto di colore giallo)
	Linee aeree	(punto di colore arancione)
	Passaggio a livello	(punto di colore viola)
	Ponte/cavalcavia	(punto di colore rosso)
	Sottopasso	(punto di colore azzurro)
	Strettoia	(punto di colore verde)

ORTOFOTOPIANO



Dott. Ing. Severino Malvasi

(Sottoscritto digitalmente ai sensi
Art. 21 D.Lgs n. 82/2005 e s.m.i.)

CIRCOLAZIONE DI TRASPORTI E VEICOLI IN CONDIZIONI DI ECCEZIONALITÀ

L.r. 4 aprile 2012, n.6, art.42 e s.m.i.



Comune di
Quistello



STRADE PERCORRIBILI DI COMPETENZA DEL COMUNE DI QUISTELLO - fino a 40 tonnellate - Mezzi d'opera e veicoli ad uso speciale di massa complessiva fino a 40 ton.

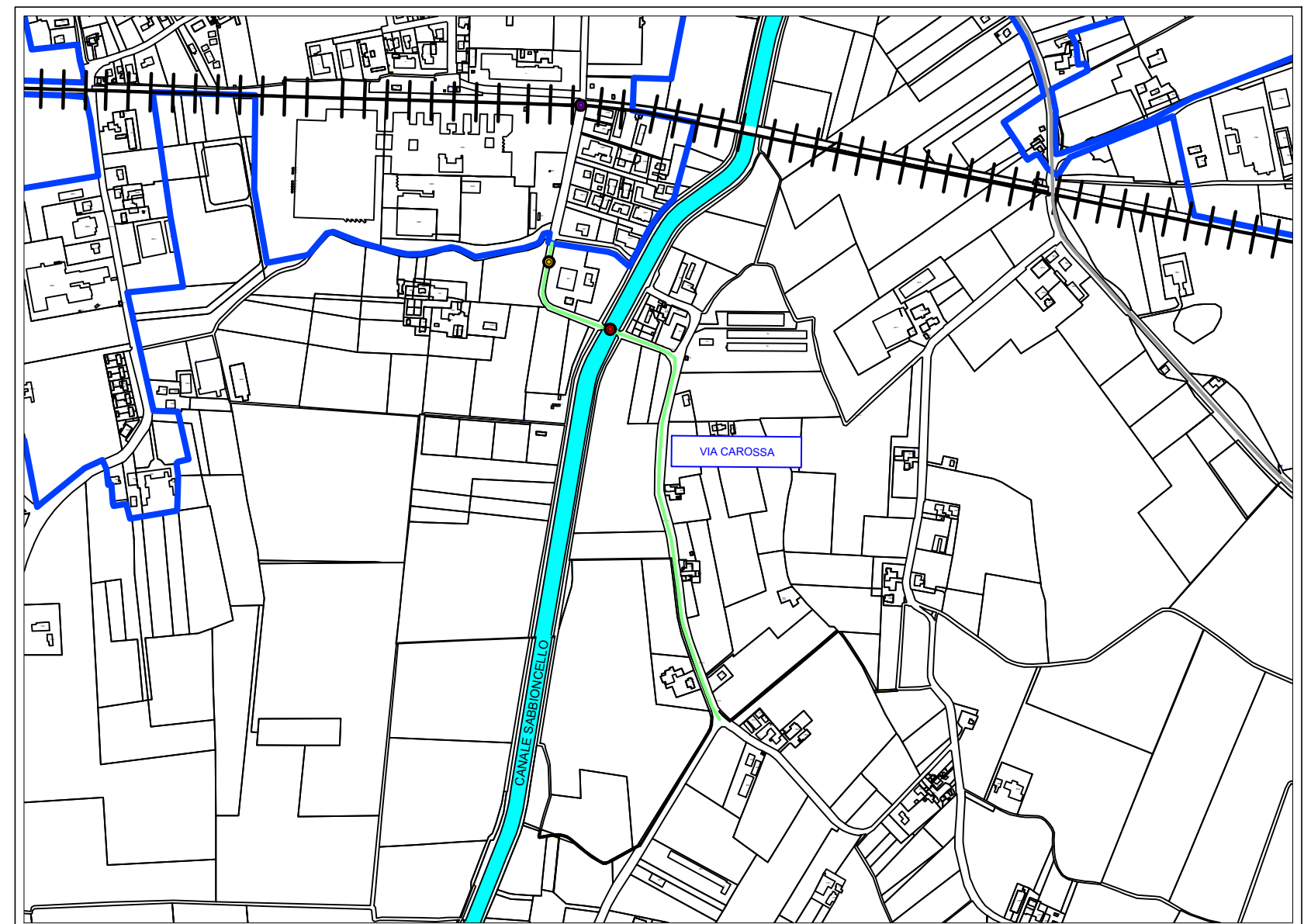
LEGENDA TIPOLOGIA B

	Confine provinciale (con indicazione nome Province)	
	Confini comunali	
	Confine del centro abitato comunale ai sensi del Codice della Strada	
	Laghi	
	Sistema idrico principale	
	Aeroporti	(simbolo)
	Porti	(simbolo)
	Rete Autostradale	(doppia linea grigia)
	Rete stradale (statale, regionale, provinciale, comunale provinciale)	(linea grigia)
	Rete Ferroviaria	
	Strade di competenza percorribili da mezzi d'opera e veicoli ad uso speciale di massa complessiva fino a 40 ton.	(linea di colore verde chiaro)

Limitazioni puntuali, con indicazione di inizio, fine, dimensione (lunghezza, luce libera, ampiezza, ...) e nominativo del soggetto proprietario del manufatto interferito (se diverso); le informazioni dovranno essere inserite in una tabella allegata alla cartografia. Nella cartografia e nella tabella dovranno essere indicati i progressivi numerici di riferimento (es. nel caso di più gallerie, le stesse verranno indicate in cartografia con e con relativo numero di progressivo 1,2,3,4...)

	Interruzione/limitazione temporanea	(simbolo semaforo)
	Gallerie	(punto di colore giallo)
	Linee aeree	(punto di colore arancione)
	Passaggio a livello	(punto di colore viola)
	Ponte/cavalcavia	(punto di colore rosso)
	Sottopasso	(punto di colore azzurro)
	Strettoia	(punto di colore verde)

ORTOFOTOPIANO



Dott. Ing. Severino Malvasi

(Sottoscritto digitalmente ai sensi
Art. 21 D.Lgs n. 82/2005 e s.m.i.)

CIRCOLAZIONE DI TRASPORTI E VEICOLI IN CONDIZIONI DI ECCEZIONALITÀ

L.r. 4 aprile 2012, n.6, art.42 e s.m.i.















Comune di Quistello










STRADE PERCORRIBILI DI COMPETENZA DEL COMUNE DI QUISTELLO - fino a 40 tonnellate - Mezzi d'opera e veicoli ad uso speciale di massa complessiva fino a 40 ton.

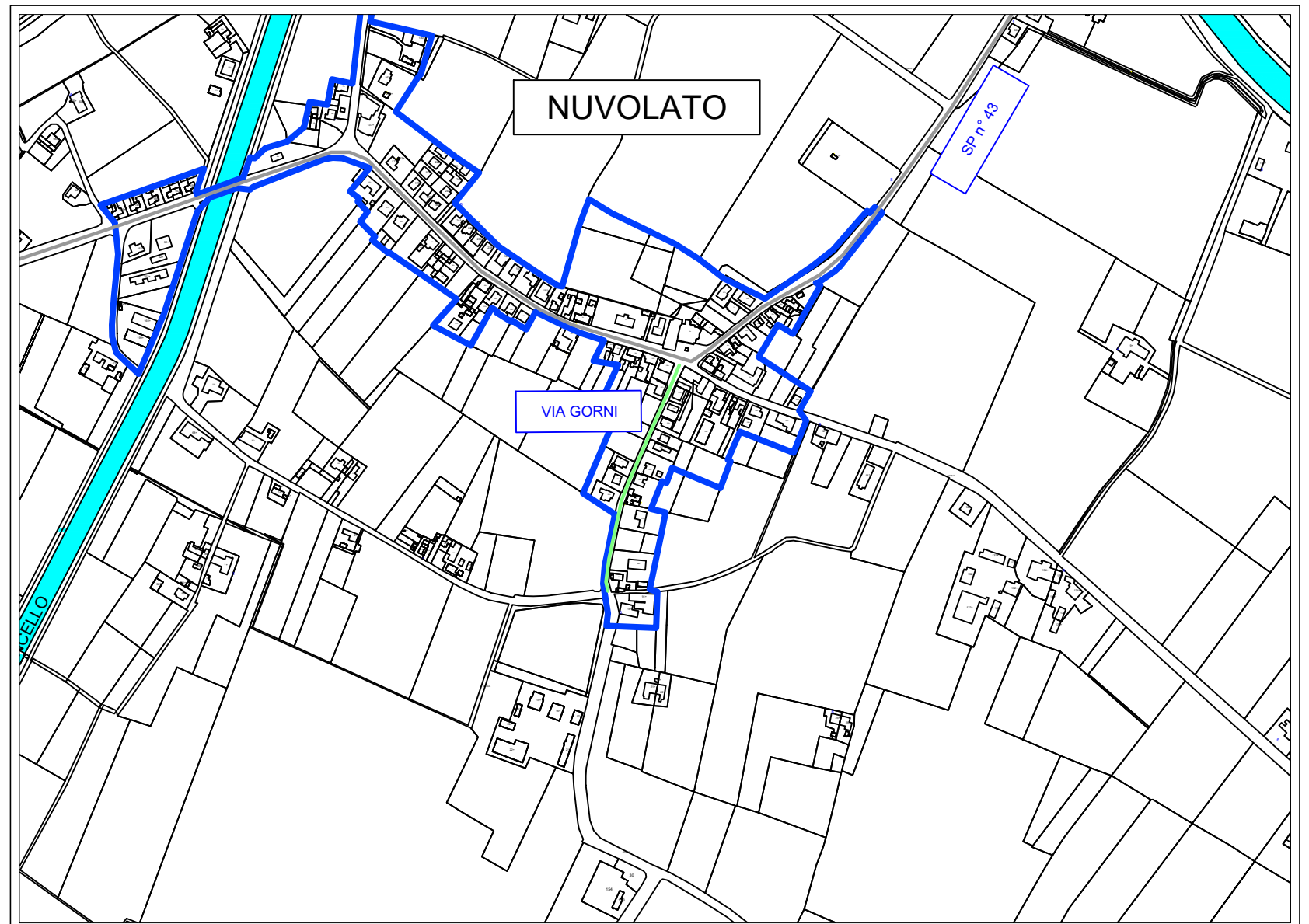
LEGENDA TIPOLOGIA B

-  Confine provinciale (con indicazione nome Province)
-  Confini comunali
-  Confine del centro abitato comunale ai sensi del Codice della Strada
-  Laghi
-  Sistema idrico principale
-  Aeroporti (simbolo)
-  Porti (simbolo)
-  Rete Autostradale (doppia linea grigia)
-  Rete stradale (statale, regionale, provinciale, comunale provinciale) (linea grigia)
-  Rete Ferroviaria
-  Strade di competenza percorribili da mezzi d' opera e veicoli ad uso speciale di massa complessiva fino a 40 ton. (linea di colore verde chiaro)

Limitazioni puntuali, con indicazione di inizio, fine, dimensione (lunghezza, luce libera, ampiezza, ...) e nominativo del soggetto proprietario del manufatto interferito (se diverso); le informazioni dovranno essere inserite in una tabella allegata alla cartografia. Nella cartografia e nella tabella dovranno essere indicati i progressivi numerici di riferimento (es. nel caso di più gallerie, le stesse verranno indicate in cartografia con  e con relativo numero di progressivo 1,2,3,4...)

-  Interruzione/limitazione temporanea (simbolo semaforo)
-  Gallerie (punto di colore giallo)
-  Linee aeree (punto di colore arancione)
-  Passaggio a livello (punto di colore viola)
-  Ponte/cavalcavia (punto di colore rosso)
-  Sottopasso (punto di colore azzurro)
-  Strettoia (punto di colore verde)

ORTOFOTOPIANO



CIRCOLAZIONE DI TRASPORTI E VEICOLI IN CONDIZIONI DI ECCEZIONALITÀ

L.r. 4 aprile 2012, n.6, art.42 e s.m.i.



Comune di
Quistello



STRADE PERCORRIBILI DI COMPETENZA DEL COMUNE DI QUISTELLO - fino a 40 tonnellate - Mezzi d'opera e veicoli ad uso speciale di massa complessiva fino a 40 ton.

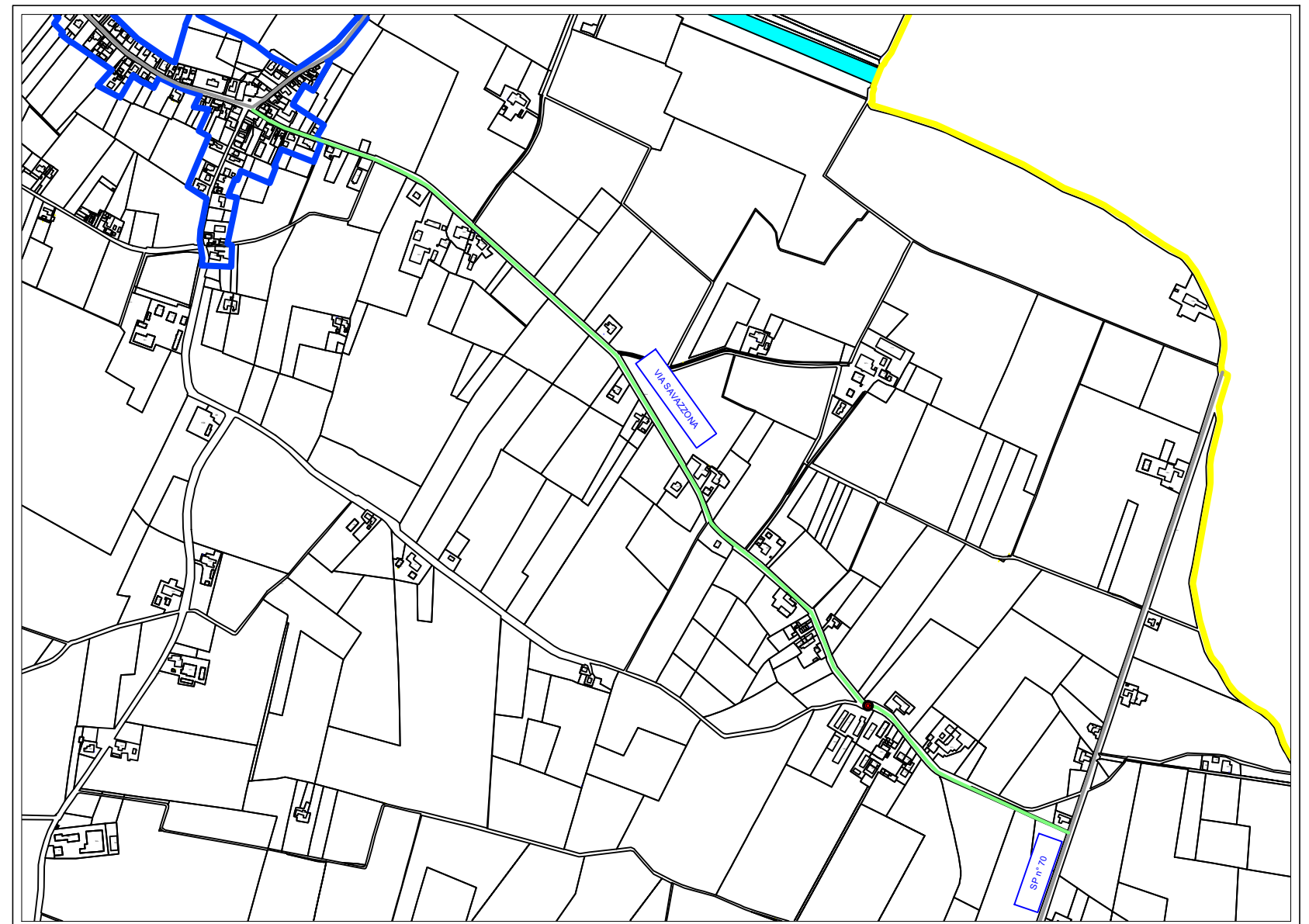
LEGENDA TIPOLOGIA B

	Confine provinciale (con indicazione nome Province)	
	Confini comunali	
	Confine del centro abitato comunale ai sensi del Codice della Strada	
	Laghi	
	Sistema idrico principale	
	Aeroporti	(simbolo)
	Porti	(simbolo)
	Rete Autostradale	(doppia linea grigia)
	Rete stradale (statale, regionale, provinciale, comunale provinciale)	(linea grigia)
	Rete Ferroviaria	
	Strade di competenza percorribili da mezzi d' opera e veicoli ad uso speciale di massa complessiva fino a 40 ton.	(linea di colore verde chiaro)

Limitazioni puntuali, con indicazione di inizio, fine, dimensione (lunghezza, luce libera, ampiezza, ...) e nominativo del soggetto proprietario del manufatto interferito (se diverso); le informazioni dovranno essere inserite in una tabella allegata alla cartografia. Nella cartografia e nella tabella dovranno essere indicati i progressivi numerici di riferimento (es. nel caso di più gallerie, le stesse verranno indicate in cartografia con e con relativo numero di progressivo 1,2,3,4...)

	Interruzione/limitazione temporanea	(simbolo semaforo)
	Gallerie	(punto di colore giallo)
	Linee aeree	(punto di colore arancione)
	Passaggio a livello	(punto di colore viola)
	Ponte/cavalcavia	(punto di colore rosso)
	Sottopasso	(punto di colore azzurro)
	Strettoia	(punto di colore verde)

ORTOFOTOPIANO



Dott. Ing. Severino Malvasi

(Sottoscritto digitalmente ai sensi
Art. 21 D.Lgs n. 82/2005 e s.m.i.)

CIRCOLAZIONE DI TRASPORTI E VEICOLI IN CONDIZIONI DI ECCEZIONALITÀ

L.r. 4 aprile 2012, n.6, art.42 e s.m.i.



Comune di
Quistello



STRADE PERCORRIBILI DI COMPETENZA DEL COMUNE DI QUISTELLO - fino a 40 tonnellate - Mezzi d'opera e veicoli ad uso speciale di massa complessiva fino a 40 ton.

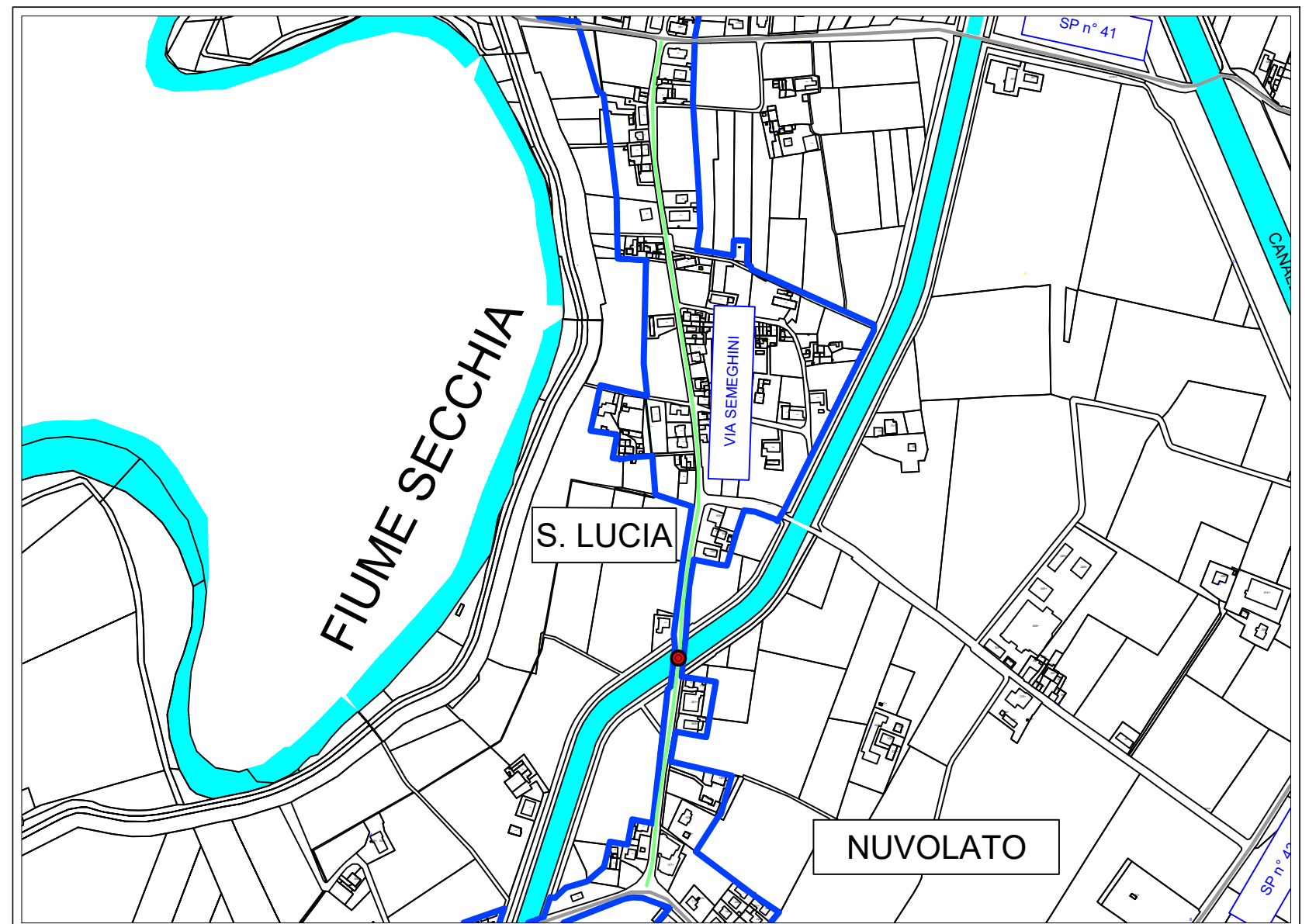
LEGENDA TIPOLOGIA B

	Confine provinciale (con indicazione nome Province)	
	Confini comunali	
	Confine del centro abitato comunale ai sensi del Codice della Strada	
	Laghi	
	Sistema idrico principale	
	Aeroporti	(simbolo)
	Porti	(simbolo)
	Rete Autostradale	(doppia linea grigia)
	Rete stradale (statale, regionale, provinciale, comunale provinciale)	(linea grigia)
	Rete Ferroviaria	
	Strade di competenza percorribili da mezzi d' opera e veicoli ad uso speciale di massa complessiva fino a 40 ton.	(linea di colore verde chiaro)

Limitazioni puntuali, con indicazione di inizio, fine, dimensione (lunghezza, luce libera, ampiezza, ...) e nominativo del soggetto proprietario del manufatto interferito (se diverso); le informazioni dovranno essere inserite in una tabella allegata alla cartografia. Nella cartografia e nella tabella dovranno essere indicati i progressivi numerici di riferimento (es. nel caso di più gallerie, le stesse verranno indicate in cartografia con e con relativo numero di progressivo 1,2,3,4...)

	Interruzione/limitazione temporanea	(simbolo semaforo)
	Gallerie	(punto di colore giallo)
	Linee aeree	(punto di colore arancione)
	Passaggio a livello	(punto di colore viola)
	Ponte/cavalcavia	(punto di colore rosso)
	Sottopasso	(punto di colore azzurro)
	Strettoia	(punto di colore verde)

ORTOFOTOPIANO



Dott. Ing. Severino Malvasi

(Sottoscritto digitalmente ai sensi
Art. 21 D.Lgs n. 82/2005 e s.m.i.)

CIRCOLAZIONE DI TRASPORTI E VEICOLI IN CONDIZIONI DI ECCEZIONALITÀ

L.r. 4 aprile 2012, n.6, art.42 e s.m.i.



Comune di
Quistello



STRADE PERCORRIBILI DI COMPETENZA DEL COMUNE DI QUISTELLO - fino a 40 tonnellate - Mezzi d'opera e veicoli ad uso speciale di massa complessiva fino a 40 ton.

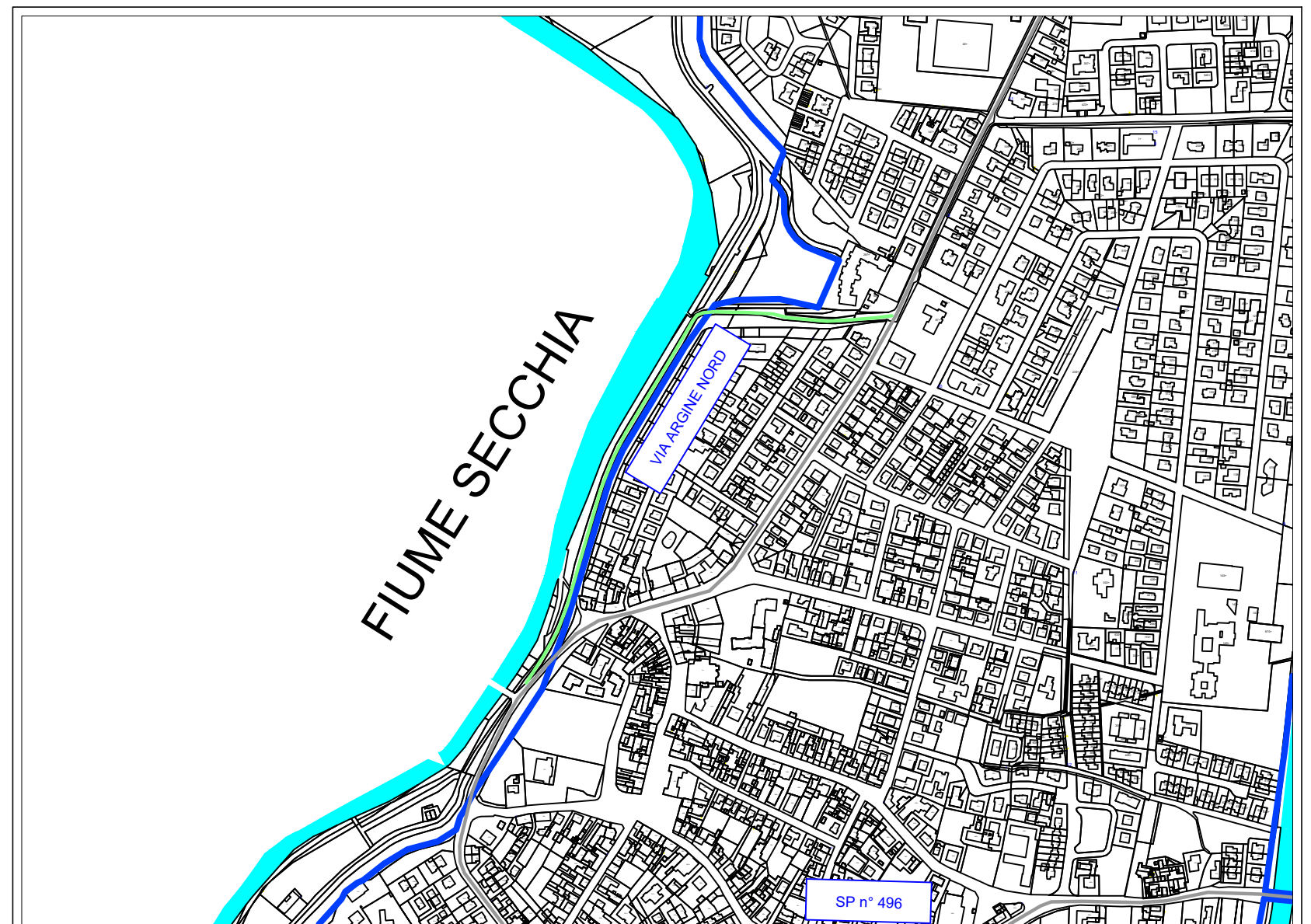
LEGENDA TIPOLOGIA B

	Confine provinciale (con indicazione nome Province)	
	Confini comunali	
	Confine del centro abitato comunale ai sensi del Codice della Strada	
	Laghi	
	Sistema idrico principale	
	Aeroporti	(simbolo)
	Porti	(simbolo)
	Rete Autostradale	(doppia linea grigia)
	Rete stradale (statale, regionale, provinciale, comunale provinciale)	(linea grigia)
	Rete Ferroviaria	
	Strade di competenza percorribili da mezzi d' opera e veicoli ad uso speciale di massa complessiva fino a 40 ton.	(linea di colore verde chiaro)

Limitazioni puntuali, con indicazione di inizio, fine, dimensione (lunghezza, luce libera, ampiezza, ...) e nominativo del soggetto proprietario del manufatto interferito (se diverso); le informazioni dovranno essere inserite in una tabella allegata alla cartografia. Nella cartografia e nella tabella dovranno essere indicati i progressivi numerici di riferimento (es. nel caso di più gallerie, le stesse verranno indicate in cartografia con e con relativo numero di progressivo 1,2,3,4...)

	Interruzione/limitazione temporanea	(simbolo semaforo)
	Gallerie	(punto di colore giallo)
	Linee aeree	(punto di colore arancione)
	Passaggio a livello	(punto di colore viola)
	Ponte/cavalcavia	(punto di colore rosso)
	Sottopasso	(punto di colore azzurro)
	Strettoia	(punto di colore verde)

ORTOFOTOPIANO



Dott. Ing. Severino Malvasi

(Sottoscritto digitalmente ai sensi
Art. 21 D.Lgs n. 82/2005 e s.m.i.)

CIRCOLAZIONE DI TRASPORTI E VEICOLI IN CONDIZIONI DI ECCEZIONALITÀ

L.r. 4 aprile 2012, n.6, art.42 e s.m.i.



Comune di
Quistello



STRADE PERCORRIBILI DI COMPETENZA DEL COMUNE DI QUISTELLO - fino a 40 tonnellate - Mezzi d'opera e veicoli ad uso speciale di massa complessiva fino a 40 ton.

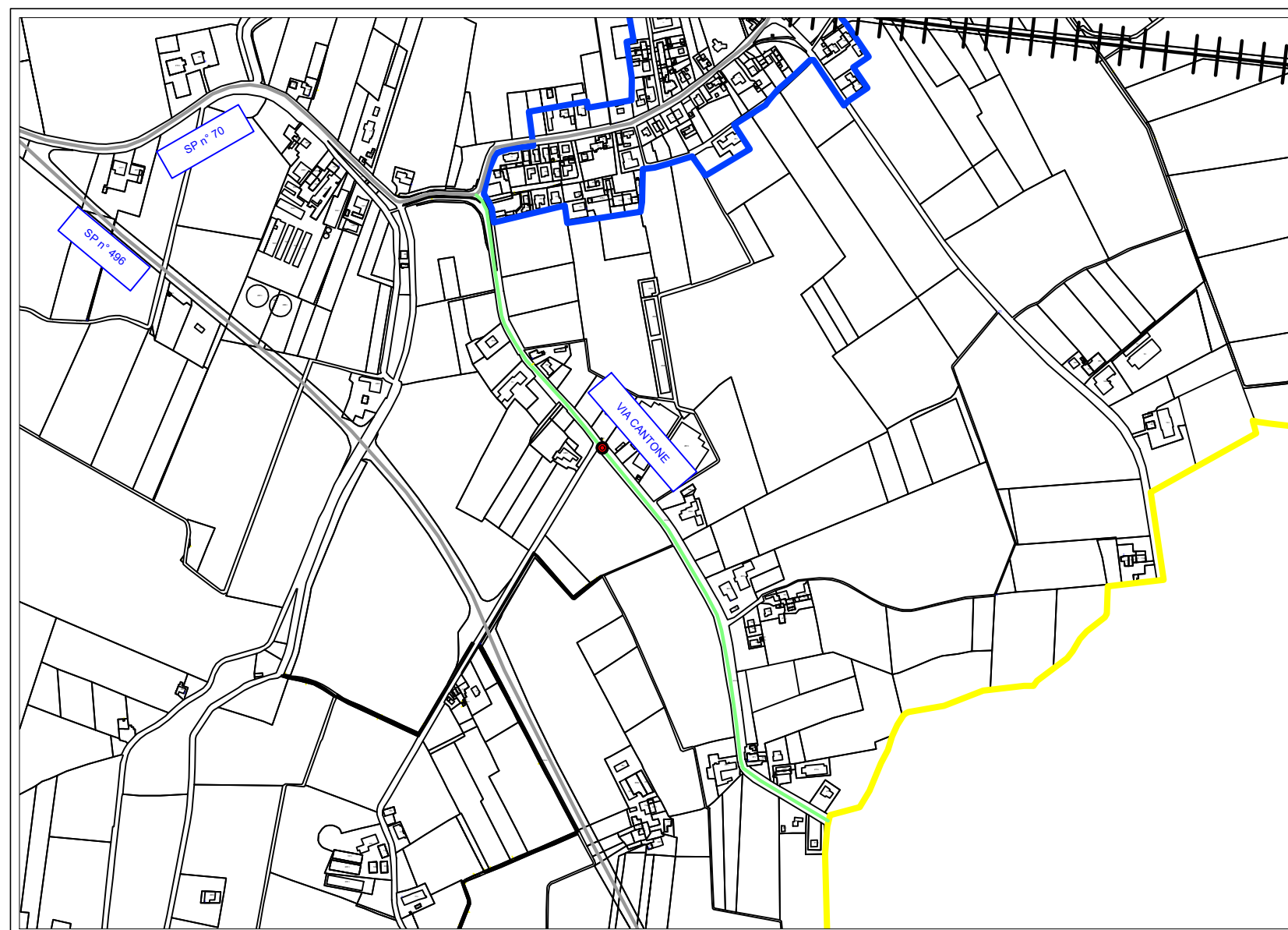
LEGENDA TIPOLOGIA B

	Confine provinciale (con indicazione nome Province)	
	Confini comunali	
	Confine del centro abitato comunale ai sensi del Codice della Strada	
	Laghi	
	Sistema idrico principale	
	Aeroporti	(simbolo)
	Porti	(simbolo)
	Rete Autostradale	(doppia linea grigia)
	Rete stradale (statale, regionale, provinciale, comunale provinciale)	(linea grigia)
	Rete Ferroviaria	
	Strade di competenza percorribili da mezzi d' opera e veicoli ad uso speciale di massa complessiva fino a 40 ton.	(linea di colore verde chiaro)

Limitazioni puntuali, con indicazione di inizio, fine, dimensione (lunghezza, luce libera, ampiezza, ...) e nominativo del soggetto proprietario del manufatto interferito (se diverso); le informazioni dovranno essere inserite in una tabella allegata alla cartografia. Nella cartografia e nella tabella dovranno essere indicati i progressivi numerici di riferimento (es. nel caso di più gallerie, le stesse verranno indicate in cartografia con e con relativo numero di progressivo 1,2,3,4...)

	Interruzione/limitazione temporanea	(simbolo semaforo)
	Gallerie	(punto di colore giallo)
	Linee aeree	(punto di colore arancione)
	Passaggio a livello	(punto di colore viola)
	Ponte/cavalcavia	(punto di colore rosso)
	Sottopasso	(punto di colore azzurro)
	Strettoia	(punto di colore verde)

ORTOFOTOPIANO



Dott. Ing. Severino Malvasi

(Sottoscritto digitalmente ai sensi
Art. 21 D.Lgs n. 82/2005 e s.m.i.)

CIRCOLAZIONE DI TRASPORTI E VEICOLI IN CONDIZIONI DI ECCEZIONALITÀ

L.r. 4 aprile 2012, n.6, art.42 e s.m.i.



Comune di
Quistello



STRADE PERCORRIBILI DI COMPETENZA DEL COMUNE DI QUISTELLO - fino a 40 tonnellate - Mezzi d'opera e veicoli ad uso speciale di massa complessiva fino a 40 ton.

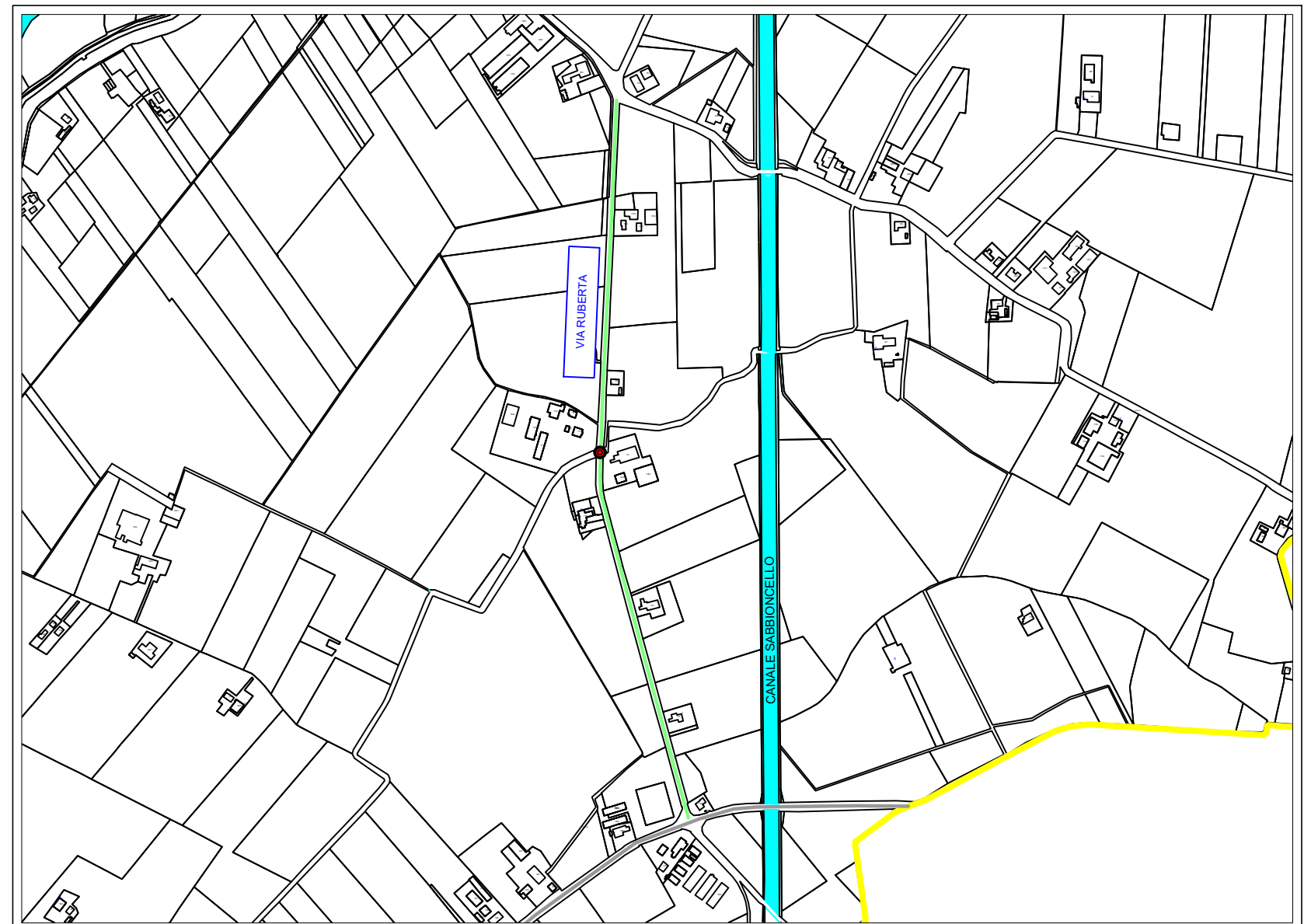
LEGENDA TIPOLOGIA B

	Confine provinciale (con indicazione nome Province)	
	Confini comunali	
	Confine del centro abitato comunale ai sensi del Codice della Strada	
	Laghi	
	Sistema idrico principale	
	Aeroporti	(simbolo)
	Porti	(simbolo)
	Rete Autostradale	(doppia linea grigia)
	Rete stradale (statale, regionale, provinciale, comunale provinciale)	(linea grigia)
	Rete Ferroviaria	
	Strade di competenza percorribili da mezzi d' opera e veicoli ad uso speciale di massa complessiva fino a 40 ton.	(linea di colore verde chiaro)

Limitazioni puntuali, con indicazione di inizio, fine, dimensione (lunghezza, luce libera, ampiezza, ...) e nominativo del soggetto proprietario del manufatto interferito (se diverso); le informazioni dovranno essere inserite in una tabella allegata alla cartografia. Nella cartografia e nella tabella dovranno essere indicati i progressivi numerici di riferimento (es. nel caso di più gallerie, le stesse verranno indicate in cartografia con e con relativo numero di progressivo 1,2,3,4...)

	Interruzione/limitazione temporanea	(simbolo semaforo)
	Gallerie	(punto di colore giallo)
	Linee aeree	(punto di colore arancione)
	Passaggio a livello	(punto di colore viola)
	Ponte/cavalcavia	(punto di colore rosso)
	Sottopasso	(punto di colore azzurro)
	Strettoia	(punto di colore verde)

ORTOFOTOPIANO



Dott. Ing. Severino Malvasi

(Sottoscritto digitalmente ai sensi
Art. 21 D.Lgs n. 82/2005 e s.m.i.)

CIRCOLAZIONE DI TRASPORTI E VEICOLI IN CONDIZIONI DI ECCEZIONALITÀ

L.r. 4 aprile 2012, n.6, art.42 e s.m.i.















Comune di
Quistello










STRADE PERCORRIBILI DI COMPETENZA DEL COMUNE DI QUISTELLO - fino a 75 tonnellate - Complessi veicolari per il trasporto di elementi prefabbricati composti ed apparecchiature industriali complesse per l'edilizia con lunghezza fino a 25,00 metri e massa complessiva fino a 75 ton.

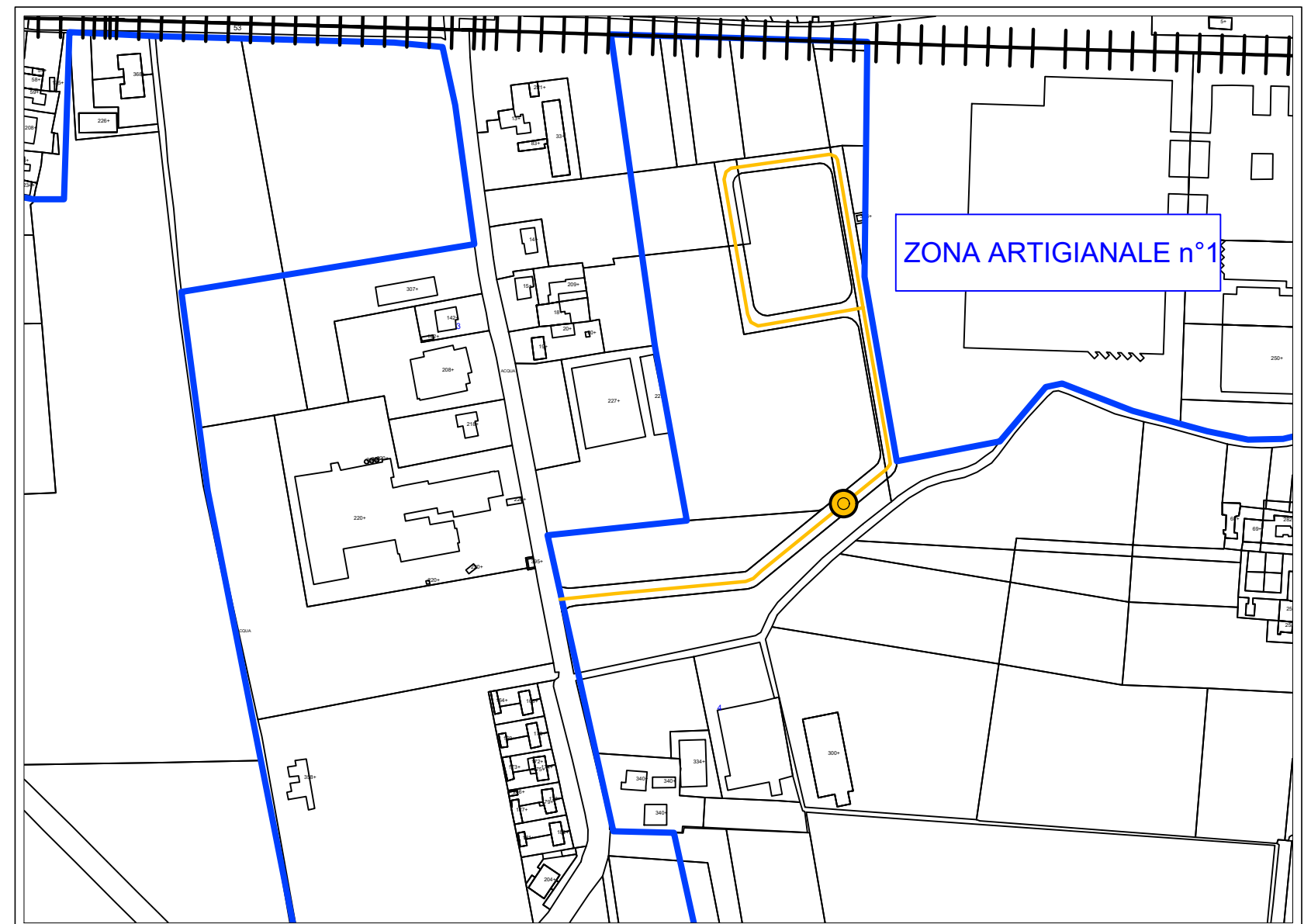
LEGENDA TIPOLOGIA I

-  Confine provinciale (con indicazione nome Province)
-  Confini comunali
-  Confine del centro abitato comunale ai sensi del Codice della Strada
-  Laghi
-  Sistema idrico principale
-  Aeroporti (simbolo)
-  Porti (simbolo)
-  Rete Autostradale (doppia linea grigia)
-  Rete stradale (statale, regionale, provinciale, comunale provinciale) (linea grigia)
-  Rete Ferroviaria
-  Strade di competenza percorribili da complessi veicolari per il trasporto di elementi prefabbricati composti ed apparecchiature industriali complesse per l'edilizia con lunghezza fino a 25,00 metri e massa complessiva fino a 75 ton. (linea di colore ocra)

Limitazioni puntuali, con indicazione di inizio, fine, dimensione (lunghezza, luce libera, ampiezza, ...) e nominativo del soggetto proprietario del manufatto interferito (se diverso); le informazioni dovranno essere inserite in una tabella allegata alla cartografia. Nella cartografia e nella tabella dovranno essere indicati i progressivi numerici di riferimento (es. nel caso di più gallerie, le stesse verranno indicate in cartografia con  e con relativo numero di progressivo 1,2,3,4...)

-  Interruzione/limitazione temporanea (simbolo semaforo)
-  Gallerie (punto di colore giallo)
-  Linee aeree (punto di colore arancione)
-  Passaggio a livello (punto di colore viola)
-  Ponte/cavalcavia (punto di colore rosso)
-  Sottopasso (punto di colore azzurro)
-  Strettoia (punto di colore verde)

ORTOFOTOPIANO



Dott. Ing. Severino Malvasi

(Sottoscritto digitalmente ai sensi
Art. 21 D.Lgs n. 82/2005 e s.m.i.)

CIRCOLAZIONE DI TRASPORTI E VEICOLI IN CONDIZIONI DI ECCEZIONALITÀ

L.r. 4 aprile 2012, n.6, art.42 e s.m.i.



**Comune di
Quistello**



STRADE PERCORRIBILI DI COMPETENZA DEL COMUNE DI QUISTELLO - fino a 75 tonnellate - Complessi veicolari per il trasporto di elementi prefabbricati composti ed apparecchiature industriali complesse per l'edilizia con lunghezza fino a 25,00 metri e massa complessiva fino a 75 ton.

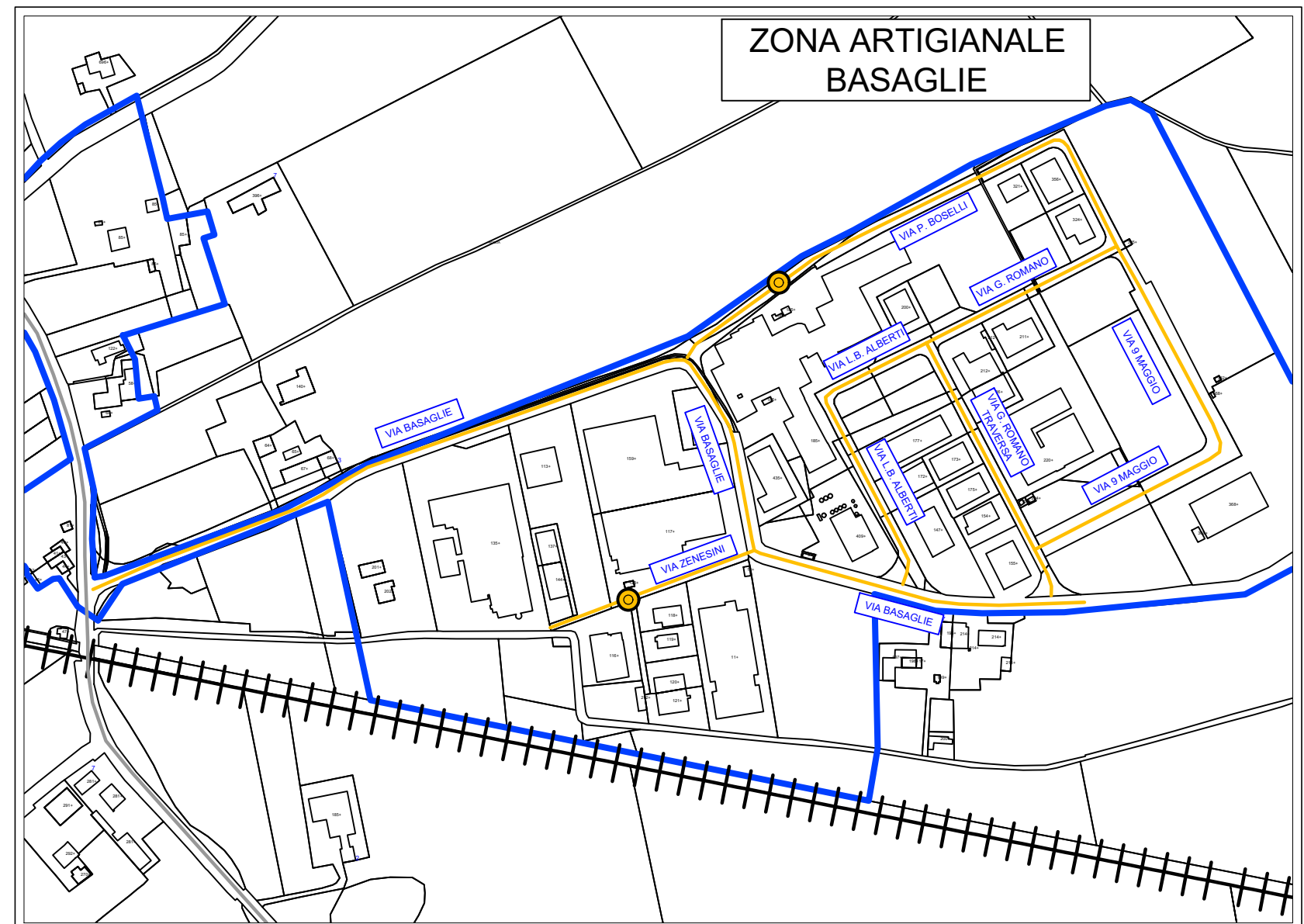
LEGENDA TIPOLOGIA I

- Confine provinciale (con indicazione nome Province)
- Confini comunali
- Confine del centro abitato comunale ai sensi del Codice della Strada
- Laghi
- Sistema idrico principale
- Aeroporti (simbolo)
- Porti (simbolo)
- Rete Autostradale (doppia linea grigia)
- Rete stradale (statale, regionale, provinciale, comunale provinciale) (linea grigia)
- Rete Ferroviaria
- Strade di competenza percorribili da complessi veicolari per il trasporto di elementi prefabbricati composti ed apparecchiature industriali complesse per l'edilizia con lunghezza fino a 25,00 metri e massa complessiva fino a 75 ton. (linea di colore ocra)

Limitazioni puntuali, con indicazione di inizio, fine, dimensione (lunghezza, luce libera, ampiezza, ...) e nominativo del soggetto proprietario del manufatto interferito (se diverso); le informazioni dovranno essere inserite in una tabella allegata alla cartografia. Nella cartografia e nella tabella dovranno essere indicati i progressivi numerici di riferimento (es. nel caso di più gallerie, le stesse verranno indicate in cartografia con e con relativo numero di progressivo 1,2,3,4...)

- Interruzione/limitazione temporanea (simbolo semaforo)
- Gallerie (punto di colore giallo)
- Linee aeree (punto di colore arancione)
- Passaggio a livello (punto di colore viola)
- Ponte/cavalcavia (punto di colore rosso)
- Sottopasso (punto di colore azzurro)
- Strettoia (punto di colore verde)

ORTOFOTOPIANO



Dott. Ing. Severino Malvasi

(Sottoscritto digitalmente ai sensi
Art. 21 D.Lgs n. 82/2005 e s.m.i.)

CIRCOLAZIONE DI TRASPORTI E VEICOLI IN CONDIZIONI DI ECCEZIONALITÀ

L.r. 4 aprile 2012, n.6, art.42 e s.m.i.















Comune di
Quistello










STRADE PERCORRIBILI DI COMPETENZA DEL COMUNE DI QUISTELLO - fino a 75 tonnellate - Complessi veicolari per il trasporto di elementi prefabbricati composti ed apparecchiature industriali complesse per l'edilizia con lunghezza fino a 25,00 metri e massa complessiva fino a 75 ton.

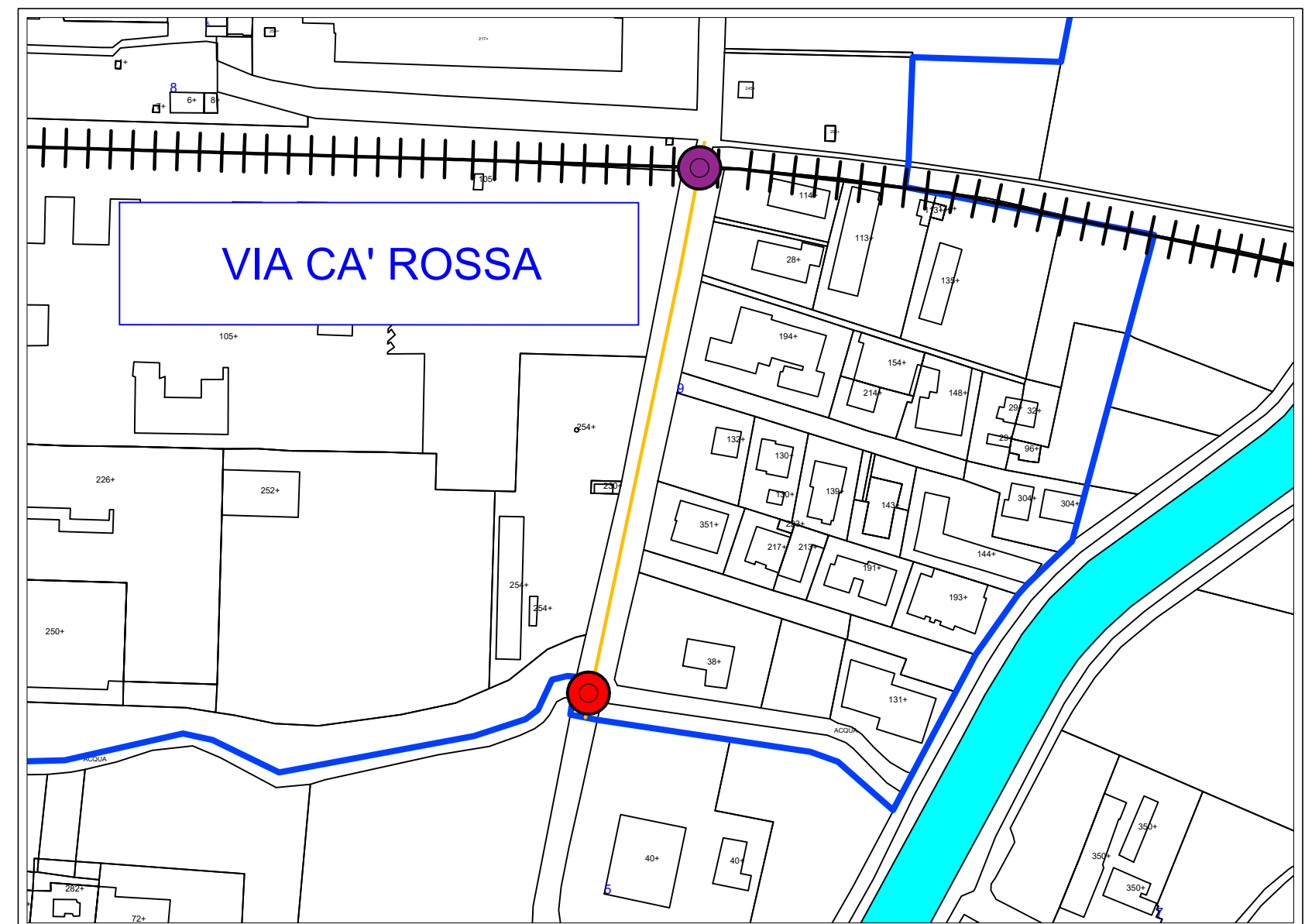
LEGENDA TIPOLOGIA I

-  Confine provinciale (con indicazione nome Province)
-  Confini comunali
-  Confine del centro abitato comunale ai sensi del Codice della Strada
-  Laghi
-  Sistema idrico principale
-  Aeroporti (simbolo)
-  Porti (simbolo)
-  Rete Autostradale (doppia linea grigia)
-  Rete stradale (statale, regionale, provinciale, comunale provinciale) (linea grigia)
-  Rete Ferroviaria
-  Strade di competenza percorribili da complessi veicolari per il trasporto di elementi prefabbricati composti ed apparecchiature industriali complesse per l'edilizia con lunghezza fino a 25,00 metri e massa complessiva fino a 75 ton. (linea di colore ocra)

Limitazioni puntuali, con indicazione di inizio, fine, dimensione (lunghezza, luce libera, ampiezza, ...) e nominativo del soggetto proprietario del manufatto interferito (se diverso); le informazioni dovranno essere inserite in una tabella allegata alla cartografia. Nella cartografia e nella tabella dovranno essere indicati i progressivi numerici di riferimento (es. nel caso di più gallerie, le stesse verranno indicate in cartografia con  e con relativo numero di progressivo 1,2,3,4...)

-  Interruzione/limitazione temporanea (simbolo semaforo)
-  Gallerie (punto di colore giallo)
-  Linee aeree (punto di colore arancione)
-  Passaggio a livello (punto di colore viola)
-  Ponte/cavalcavia (punto di colore rosso)
-  Sottopasso (punto di colore azzurro)
-  Strettoia (punto di colore verde)

ORTOFOTOPIANO



Dott. Ing. Severino Malvasi

(Sottoscritto digitalmente ai sensi
Art. 21 D.Lgs n. 82/2005 e s.m.i.)

CIRCOLAZIONE DI TRASPORTI E VEICOLI IN CONDIZIONI DI ECCEZIONALITÀ

L.r. 4 aprile 2012, n.6, art.42 e s.m.i.



Comune di
Quistello



STRADE PERCORRIBILI DI COMPETENZA DEL COMUNE DI QUISTELLO - fino a 75 tonnellate - Complessi veicolari per il trasporto di elementi prefabbricati composti ed apparecchiature industriali complesse per l'edilizia con lunghezza fino a 25,00 metri e massa complessiva fino a 75 ton.

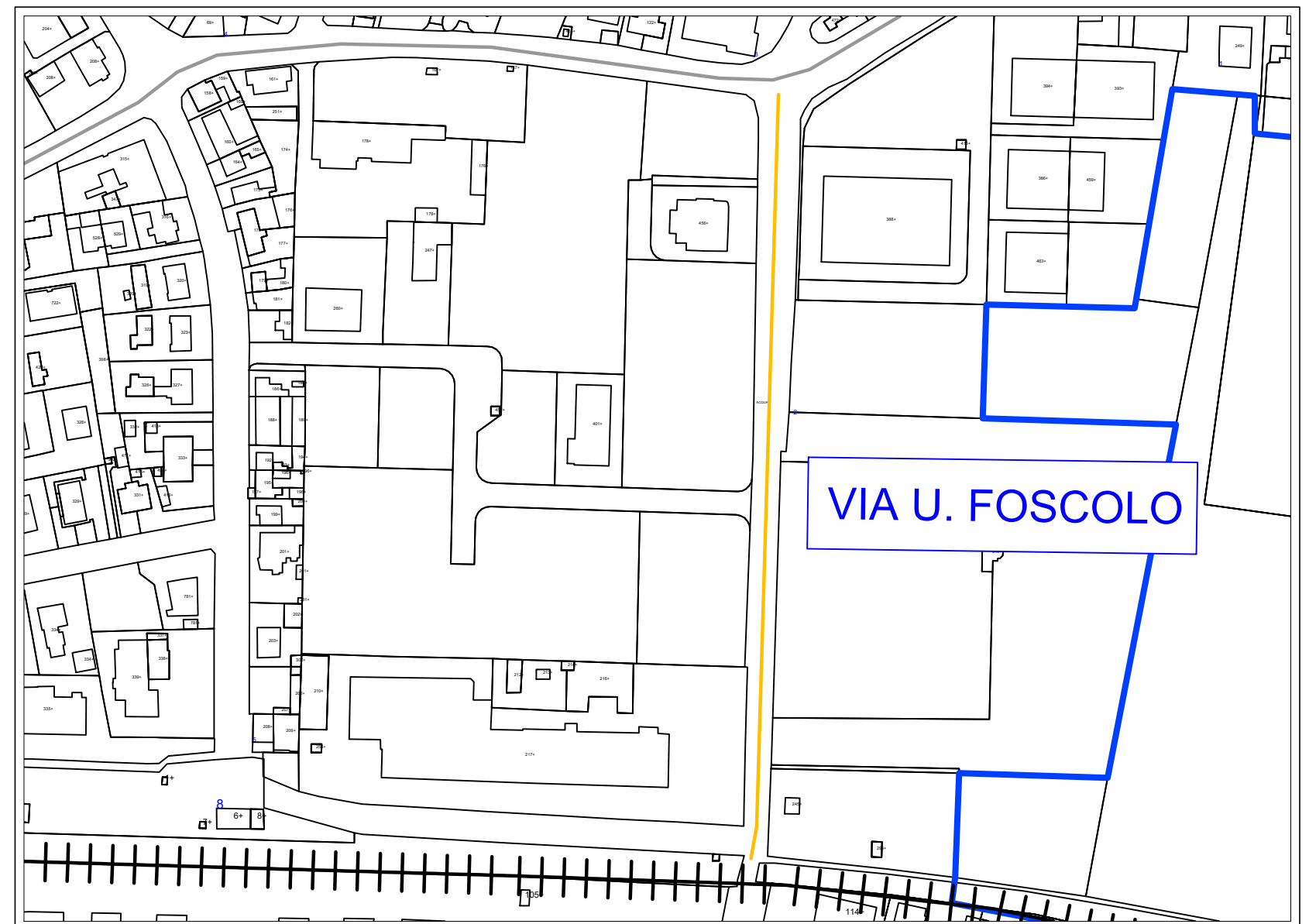
LEGENDA TIPOLOGIA I

	Confine provinciale (con indicazione nome Province)	
	Confini comunali	
	Confine del centro abitato comunale ai sensi del Codice della Strada	
	Laghi	
	Sistema idrico principale	
	Aeroporti	(simbolo)
	Porti	(simbolo)
	Rete Autostradale	(doppia linea grigia)
	Rete stradale (statale, regionale, provinciale, comunale provinciale)	(linea grigia)
	Rete Ferroviaria	
	Strade di competenza percorribili da complessi veicolari per il trasporto di elementi prefabbricati composti ed apparecchiature industriali complesse per l'edilizia con lunghezza fino a 25,00 metri e massa complessiva fino a 75 ton.	(linea di colore ocra)

Limitazioni puntuali, con indicazione di inizio, fine, dimensione (lunghezza, luce libera, ampiezza, ...) e nominativo del soggetto proprietario del manufatto interferito (se diverso); le informazioni dovranno essere inserite in una tabella allegata alla cartografia. Nella cartografia e nella tabella dovranno essere indicati i progressivi numerici di riferimento (es. nel caso di più gallerie, le stesse verranno indicate in cartografia con e con relativo numero di progressivo 1,2,3,4...)

	Interruzione/limitazione temporanea	(simbolo semaforo)
	Gallerie	(punto di colore giallo)
	Linee aeree	(punto di colore arancione)
	Passaggio a livello	(punto di colore viola)
	Ponte/cavalcavia	(punto di colore rosso)
	Sottopasso	(punto di colore azzurro)
	Strettoia	(punto di colore verde)

ORTOFOTOPIANO



Dott. Ing. Severino Malvasi

(Sottoscritto digitalmente ai sensi
Art. 21 D.Lgs n. 82/2005 e s.m.i.)

CIRCOLAZIONE DI TRASPORTI E VEICOLI IN CONDIZIONI DI ECCEZIONALITÀ

L.r. 4 aprile 2012, n.6, art.42 e s.m.i.















Comune di
Quistello










STRADE PERCORRIBILI DI COMPETENZA DEL COMUNE DI QUISTELLO - fino a 75 tonnellate - Complessi veicolari per il trasporto di elementi prefabbricati composti ed apparecchiature industriali complesse per l'edilizia con lunghezza fino a 25,00 metri e massa complessiva fino a 75 ton.

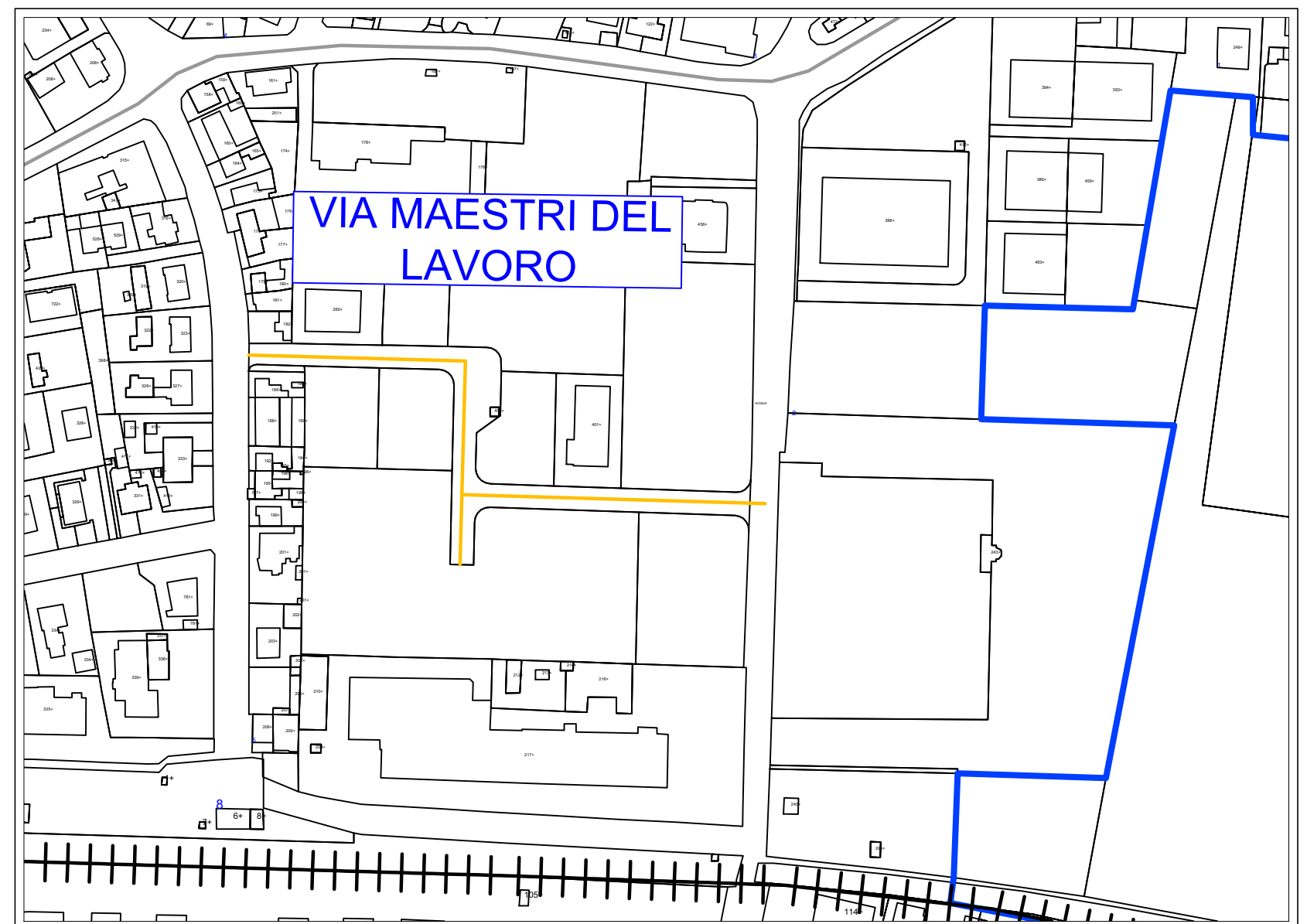
LEGENDA TIPOLOGIA I

-  Confine provinciale (con indicazione nome Province)
-  Confini comunali
-  Confine del centro abitato comunale ai sensi del Codice della Strada
-  Laghi
-  Sistema idrico principale
-  Aeroporti (simbolo)
-  Porti (simbolo)
-  Rete Autostradale (doppia linea grigia)
-  Rete stradale (statale, regionale, provinciale, comunale provinciale) (linea grigia)
-  Rete Ferroviaria
-  Strade di competenza percorribili da complessi veicolari per il trasporto di elementi prefabbricati composti ed apparecchiature industriali complesse per l'edilizia con lunghezza fino a 25,00 metri e massa complessiva fino a 75 ton. (linea di colore ocra)

Limitazioni puntuali, con indicazione di inizio, fine, dimensione (lunghezza, luce libera, ampiezza, ...) e nominativo del soggetto proprietario del manufatto interferito (se diverso); le informazioni dovranno essere inserite in una tabella allegata alla cartografia. Nella cartografia e nella tabella dovranno essere indicati i progressivi numerici di riferimento (es. nel caso di più gallerie, le stesse verranno indicate in cartografia con  e con relativo numero di progressivo 1,2,3,4...)

-  Interruzione/limitazione temporanea (simbolo semaforo)
-  Gallerie (punto di colore giallo)
-  Linee aeree (punto di colore arancione)
-  Passaggio a livello (punto di colore viola)
-  Ponte/cavalcavia (punto di colore rosso)
-  Sottopasso (punto di colore azzurro)
-  Strettoia (punto di colore verde)

ORTOFOTOPIANO



Dott. Ing. Severino Malvasi

(Sottoscritto digitalmente ai sensi
Art. 21 D.Lgs n. 82/2005 e s.m.i.)